

			ČÍSLO SOUPRAVY:
		<b>PO PŘIPOMÍNKOVÉM ŘÍZENÍ</b>	
REVIZE Č.	DATUM	ZMĚNA	

		<b>EXPROJEKT s.r.o.</b> <b>Heršpická 758/13</b> <b>619 00 Brno</b>	tel. : +420 533 312 000 E-mail: info@exprojekt.cz ID: dh84e85
---	--	--	---

OBJEDNATEL:		 Správa železnic, státní organizace Stavební správa východ, Nerudova 1, 772 58 Olomouc			
HLAVNÍ INŽENÝR PROJEKTU Ing. Martin Chaloupka		ODPOVĚDNÝ PROJ. PS, SO Ing. Martin Chaloupka	VYPRACOVAL Ing. Petr Libosvár	KONTROLOVAL Ing. Martin Chaloupka	
KRAJ: Moravskoslezský		POVĚŘENÝ OÚ: Frýdek-Místek / k.ú. Nošovice		STUPEŇ: DSP+PDPS	
Rekonstrukce mostu v km 118,646 trati Frýdek Místek – Český Těšín				ZAK. ČÍSLO 2020-049	
				MĚŘÍTKO -	POČET FORMÁTŮ -
				DATUM: 03/2021	
Doklady				ČÁST DOKUM. H	PŘÍLOHA

# Seznam dokladů - H.1

## Rekonstrukce mostu v km 118,646 trati Český Těšín – Frýdek Místek

Číslo dokladu	Popis dokladu	Typ dokladu	strana (celk. 35)
1	OBEC DOBRÁ, Stavební úřad	vyjádření podle §15 zák. 183/2006 Sb., potřeba ÚR	2
2	MAGISTRÁT MĚSTA FRÝDKU-MÍSTKU, Odbor územního rozvoje a stavebního řádu, úsek územního plánování	soulad s ÚPD	4
3	OBEC NOŠOVICE	vyjádření k PD	7
4	LESY ČESKÉ REPUBLIKY, S. P., ST – Oblast povodí Odry, Frýdek-M.	vyjádření správce toku	8
5	MAGISTRÁT MĚSTA FRÝDKU-MÍSTKU, Odbor životního prostředí a zemědělství	závazné stanovisko	10
6	KRAJSKÝ ÚŘAD – MORAVSKOSLEZSKÝ KRAJ, Odbor životního prostředí a zemědělství	stanovisko z hlediska §45i a EIA	17
7	KRAJSKÁ HYGIENICKÁ STANICE MORAVSKOSLEZSKÉHO KRAJE SE SÍDLEM V OSTRAVĚ, Územní pracoviště Frýdek-Místek	závazné stanovisko	19
8	MINISTERSTVO OBRANY – Sekce ekonomická a majetková – OOÚZ, Pracoviště Olomouc	závazné stanovisko	20
9	MINISTERSTVO DOPRAVY ČESKÉ REPUBLIKY, Odbor pozemních komunikací		22
10	POVODÍ ODRY, STÁTNÍ PODNIK, správa státního podniku	stanovisko správce povodí	22
11	T-MOBILE CZECH REPUBLIC A.S.	vyjádření správce sítě	23
12	ITSELF S.R.O.	vyjádření správce sítě	32
13	DIAL TELECOM, A.S., Corso Karlín	vyjádření správce sítě	34
14	ČESKÉ RADIOKOMUNIKACE A.S.	vyjádření správce sítě	36



**OBECNÍ ÚŘAD DOBRÁ**  
**STAVEBNÍ ÚŘAD**  
č. p. 230, 73951 Dobrá

---

Vaše zn.: 2020-049  
Ze dne: 11.11.2020

Č. j.: OD 3260/2020  
Sp. zn.: SÚ/2186/2020/Fri  
328.3 A5

Vyřizuje: Jaroslava Frischtoková  
Telefon: 558 412 303  
Fax.: 558 641 202  
E-mail: [frischtokova@dobra.cz](mailto:frischtokova@dobra.cz)  
Datum: 24.11.2020

**EXprojekt s.r.o.**  
**Heršpická 758/13**  
**61900 Brno**

## **Sdělení**

Společnost EXprojekt s.r.o., IČ 29285801, se sídlem Heršpická 758/13, 61900 Brno, požádala dne 11.11.2020 o souhlas podle § 15 (zákon nebyl uveden), tj. o vyjádření o souladu navrhované stavby – celkové rekonstrukce mostního objektu (SO 01 Most) v km 118,646 na trati Frýdek-Místek – Český Těšín, v místě, kde je překračován trvalý vodní tok (potok Pazderůvka), v kat. území Nošovice, se záměry územního plánování, a zda se ke stavbě bude vydávat územní rozhodnutí. Dále bylo v žádosti uvedeno, že stavba byla v minulosti kolaudována jako stavba celé trati a že stavba nebude jako celek odstraněna.

Obecní úřad Dobrá, stavební úřad, je podle ust. § 13 odst. 1 písm. e) zákona č. 183/2006 Sb., o územním plánování a stavebním řádu (stavební zákon), ve znění pozdějších předpisů (*dále jen „stavební zákon“*), obecným stavebním úřadem, který je místně příslušný k vydání územního rozhodnutí v obci a katastrálním území Nošovice (*místně příslušný podle ust. § 11 odst. 1 písm. b) zákona č. 500/2004 Sb., správní řád, ve znění pozdějších předpisů*).

Podle ust. § 15 odst. 1 písm. b) stavebního zákona působnost stavebního úřadu, s výjimkou pravomoci ve věcech územního rozhodování, vykonává u staveb drah orgán vykonávající státní správu na uvedeném úseku podle zvláštního právního předpisu (*dále jen „speciální stavební úřad“*), tzn. Drážní úřad.

Podle ust. § 15 odst. 2 stavebního zákona postupují speciální stavební úřady podle stavebního zákona, pokud zvláštní právní předpisy pro stavby podle ust. § 15 odst. 1 stavebního zákona nestanoví jinak. Povolení pro stavby mohou vydat jen se souhlasem obecního stavebního úřadu příslušného k vydání územního rozhodnutí, který ověřuje dodržení jeho podmínek; souhlas není správním rozhodnutím. Jestliže se nevydává územní rozhodnutí ani územní souhlas, postačí závazné stanovisko podle ust. § 96b stavebního zákona (*závazné stanovisko orgánu územního plánování*).

V závazném stanovisku podle ust. § 96b stavebního zákona orgán územního plánování určí, zda je záměr přípustný z hlediska souladu s politikou územního rozvoje a územně plánovací dokumentací a z hlediska uplatňování cílů a úkolů územního plánování, či nikoliv. Jestliže shledá záměr přípustným, může stanovit podmínky pro jeho uskutečnění (*ust. § 96b odst. 3 stavebního zákona*).

Změnou dokončené stavby je stavební úprava, při které se zachovává vnější půdorysné i výškové ohraničení stavby [*ust. § 2 odst. 5 písm. c) stavebního zákona*].

Podle ust. § 79 odst. 5 stavebního zákona stavební úpravy nevyžadují rozhodnutí o umístění stavby ani územní souhlas.

Podle ust. § 27 písm. a) vyhlášky č. 177/1995 Sb., kterou se vydává stavební a technický řád drah, ve znění pozdějších předpisů, je součástí dráhy kolejový spodek, který tvoří (*mimo jiné*) drážní zemní těleso, propustky, mosty a stavby mostům podobné.

Obecní úřad Dobrá, stavební úřad, sděluje, že v případě stavební úpravy dráhy, která nevyžaduje rozhodnutí o umístění stavby ani územní souhlas, **nevydává** souhlas podle ust. § 15 odst. 2 stavebního zákona.

U stavební úpravy dráhy postačí závazné stanovisko orgánu územního plánování podle ust. § 96b stavebního zákona, kterým je v tomto případě Magistrát města Frýdku-Místku, odbor územního rozvoje a stavebního řádu, oddělení územního rozvoje.

Jaroslava Frischtoková  
vedoucí stavebního úřadu



MAGISTRÁT MĚSTA FRÝDKU-MÍSTKU  
Radniční 1148, 738 01 Frýdek-Místek

**Odbor územního rozvoje a stavebního řádu**  
**Oddělení územního rozvoje**  
**pracoviště Radniční 1148, Frýdek**

EXprojekt s.r.o.  
Heršpická č.p. 758/13  
Štýřice, 619 00 Brno 19

Váš dopis značka:

Ze dne:

Číslo jednací: MMFM 6567/2021

Spisová značka: MMFM\_S 19674/2020/OÚRaSŘ/Tkac

Vyřizuje: Mgr. Martin Tkáč

Telefon: 558 609 281

E-mail: tkac.martin@frydek-mistek.cz

Datum: 18.01.2021

## **ZÁVAZNÉ STANOVISKO**

### **orgánu územního plánování**

Magistrát města Frýdku-Místku, odbor územního rozvoje a stavebního řádu, oddělení územního rozvoje, jako orgán územního plánování příslušný podle § 6 odst. 1 písm. e) zákona č. 183/2006 Sb., o územním plánování a stavebním řádu (stavební zákon), ve znění pozdějších předpisů (dále jen „stavební zákon“), přezkoumal podle § 96b odst. 3 stavebního zákona z hlediska souladu s politikou územního rozvoje, s územně plánovací dokumentací a z hlediska uplatňování cílů a úkolů územního plánování záměr:

**Rekonstrukce mostu v km 118,646 trati Frýdek-Místek-Český Těšín, k. ú. Nošovice,**  
na pozemku parc. č. 1292/1, 1301/6, 500/2, 500/6, 1321/13 v katastrálním území Nošovice

Předmětem záměru je rekonstrukce mostu v km 118,646 trati Frýdek-Místek-Český Těšín. Mostní objekt se nachází na území obce Nošovice, v katastrálním území Nošovice. Objekt převádí trať Frýdek-Místek – Český Těšín přes vodní tok Pazderůvka. Most se nachází v blízkosti dálnice D48 a také pozemků plnících funkci lesa. Je navrženo kompletní vybourání stávající nosné konstrukce mostního objektu včetně opěr, křídel a částečného odbourání základů v určeném rozsahu. V novém stavu budou nosnou konstrukci nového propustku tvořit prefabrikované ŽB rámové dílce o světlosti 1,6 x 2,5 m (Š x V) s integrovaným těsněním.

### **Záměr je přípustný**

Závazné stanovisko platí 2 roky ode dne vydání (shodný jako den vypravení).

### **Odůvodnění**

Magistrát města Frýdku-Místku, odbor územního rozvoje a stavebního řádu, oddělení územního rozvoje (dále jen „orgán územního plánování“) obdržel žádost o vydání závazného stanoviska, kterou dne 11.11.2020 podal **Správa železnic, státní organizace, Dlážděná č.p. 1003/7, 110 00 Praha 1-Nové Město, kterého zastupuje EXprojekt s.r.o., Heršpická č.p. 758/13, Štýřice, 619 00 Brno 19** k výše uvedenému záměru.

Při vydání závazného stanoviska vycházel orgán územního plánování z následujících podkladů předložených žadatelem:

- Název projektové dokumentace „Rekonstrukce mostu v km 118,646 trati Frýdek-Místek-Český Těšín, k. ú. Nošovice“, zpracoval Ing. Petr Libosvár.

Kromě podkladů předložených žadatelem vycházel orgán územního plánování z:

- Politiky územního rozvoje České republiky, ve znění Aktualizace č. 1, 2, 3 a 5, účinné od 11.09.2020 (dále také „PÚR“);
- Zásad územního rozvoje Moravskoslezského kraje, ve znění Aktualizace č. 1 vydané dne 13.09.2018 Zastupitelstvem Moravskoslezského kraje s nabytím účinnosti ode dne 21.11.2018 (dále také „ZÚR“);
- Územního plánu Nošovice, vydaného Zastupitelstvem obce Nošovice dne 11.02.2014 s nabytím účinnosti ode dne 01.03.2014 a jeho Změnou č. 1 vydanou dne 30.05.2019 s nabytím účinnosti ode dne 15.06.2019 (dále také „ÚP“).

Orgán územního plánování přezkoumal záměr podle § 96b odst. 3 stavebního zákona, zda je přípustný z hlediska souladu s politikou územního rozvoje a územně plánovací dokumentací a z hlediska uplatňování cílů a úkolů územního plánování, či nikoliv.

Orgán územního plánování přezkoumal **soulad záměru s politikou územního rozvoje**. Platná PÚR ve znění Aktualizace č. 1 záměr v jím dotčeném území neřeší. Vyhodnocení souladu s platnou PÚR ve znění Aktualizace č. 1 je v textové části odůvodnění Změny č. 1 Územního plánu Nošovice v kapitole II. 2. Vyhodnocení souladu s politikou územního rozvoje ČR. Orgán územního plánování posoudil soulad záměru s platnou PÚR ve znění Aktualizace č. 2, 3, 5 a dospěl k závěru, že záměr se věcí řešených v platné PÚR ve znění Aktualizace č. 2, 3, 5 nedotýká.

Orgán územního plánování přezkoumal **soulad záměru se zásadami územního rozvoje**. Platná ZÚR záměr v jím dotčeném území neřeší, záměr se věcí řešených ZÚR nedotýká. Územní plán Nošovice byl uveden do souladu s platnou ZÚR ve Změně č. 1 Územního plánu Nošovice. Vyhodnocení souladu s platnou ZÚR je v textové části odůvodnění Změny č. 1 Územního plánu Nošovice v kapitole II. 3. Vyhodnocení souladu s územně plánovací dokumentací vydanou krajem.

Orgán územního plánování přezkoumal **soulad záměru s platným územním plánem**. Dle platného Územního plánu Nošovice se pozemky parc. č. 1292/1, 500/2, 5006 k. ú. Nošovice nacházejí v ploše drážní dopravy (DD). Mezi hlavní využití plochy DD patří dopravní infrastruktura – železniční doprava, přípustné jsou mimo jiné stavby a zařízení nezbytné pro zabezpečení výstavby a provozu železniční dopravy (mosty, opěrné zdi, účelové komunikace a plochy), stavby a zařízení technické infrastruktury.

Pozemek parc. č. 1301/6 k. ú. Nošovice se nachází z části v ploše drážní dopravy (DD) a z části v ploše krajinné zeleně (K). Mezi hlavní využití plochy K patří zeleň s krajinotvornou a ochrannou funkcí, přípustné jsou mimo jiné místní a účelové komunikace a plochy, vodní toky a plochy včetně jejich úprav a stavby a zařízení technické infrastruktury.

Dle platného Územního plánu Nošovice se pozemek parc. č. 1321/13 k. ú. Nošovice nachází v ploše silniční dopravy (DS). Mezi hlavní využití plochy patří významná dopravní infrastruktura, přípustné jsou mimo jiné stavby a zařízení nezbytné pro zabezpečení výstavby a provozu komunikací (mosty, opěrné zdi).

Posuzovaný záměr na výše uvedených pozemcích v k. ú. Nošovice je v souladu s přípustným funkčním využitím plochy DD, K, DS. Jedná se o rekonstrukci stávajícího mostu.

Z uvedených důvodů dospěl orgán územního plánování k závěru, že posuzovaný záměr je v souladu s platným územním plánem.

Orgán územního plánování posoudil **soulad navrhovaného záměru s cíli a úkoly územního plánování** stanovenými v § 18 a 19 stavebního zákona. Záměr není nutné posuzovat z hlediska urbanistických, architektonických a estetických požadavků na využívání a prostorové uspořádání území s ohledem na podmínky v území a s ohledem na stávající charakter území (§ 19 odst. 1 písm. d) a e) stavebního zákona). Jedná se o stavbu dopravní a technické infrastruktury.

Z uvedených důvodů dospěl orgán územního plánování k závěru, že posuzovaný záměr je přípustný.

Platnost závazného stanoviska lze prodloužit, pokud se nezměnily podmínky v území.

Závazné stanovisko nepozbývá platnosti:

- a) bylo-li na základě žádosti podané v době jeho platnosti vydáno územní rozhodnutí, společné povolení nebo jiné obdobné rozhodnutí podle jiného zákona a toto rozhodnutí nabylo právní moci,
- b) byla-li na základě návrhu veřejnoprávní smlouvy nahrazující územní rozhodnutí nebo společné povolení podaného v době jeho platnosti uzavřena veřejnoprávní smlouva a tato veřejnoprávní smlouva nabyla účinnosti, nebo
- c) nabyli-li právních účinků územní souhlas nebo společný územní souhlas a souhlas s provedením ohlášeného stavebního záměru vydaný k oznámení stavebního záměru učiněného v době platnosti závazného stanoviska.

Mgr. Martin Tkáč, v. r.  
referent oddělení územního rozvoje

**Příloha:**

Ověřená část předložené dokumentace (kopie vytyčovacího výkresu)

## Obec Nošovice,

IČO: 00577049, DIČ: CZ00577049, Nošovice 58, 739 51 Dobrá

---

EXprojekt s. r. o.  
Heršpická 758/13  
619 00 Brno

Č.j.: OÚNoš/657/2020  
Vyřizuje: Pantoková  
☎ 558 641 332

Nošovice 15. 2. 2021

### **Sdělení k žádosti o vyjádření k projektové dokumentaci**

K Vaší žádosti o vyjádření k projektové dokumentaci stavby **„Rekonstrukce mostu v km 118,646 trati Frýdek-Místek – Český Těšín“** Vám sdělujeme, že Obec Nošovice s výše uvedenou stavbou souhlasí a k projektové dokumentaci nemá námitek.

Tento souhlas slouží jako podklad k územnímu řízení pro vydání územního rozhodnutí a stavebnímu řízení pro vydání stavebního povolení výše uvedené stavby

S pozdravem

Mgr. Jiří Myšínský  
starosta

IČO : 00577049

Bankovní spojení: KB Frýdek-Místek 28824-781/0100

Datová schránka: h3rbi5y, e-mail: obec@nosovice.cz



**EXprojekt s.r.o.**  
**Heršpická 758/13**  
**619 00 Brno**

VÁŠ DOPIS ZN.

ČÍSLO JEDNACÍ

LCR951/005832/2020

SPISOVÁ ZNAČKA

LCR0045937/2020

DATUM

7.12.2020



VYŘIZUJE

Ing. Tomečková

TELEFON

724 523 965

GSM

FAX

558 628 209

E-MAIL

jana.tomeckova@lesy.cz

**„Rekonstrukce mostu v km 118,646 trati FM – Český Těšín“**  
**- vyjádření stavebního řízení a realizaci stavby**

**Týká se:** vt Pazderůvka ř.km 6,650, IDVT 10208868

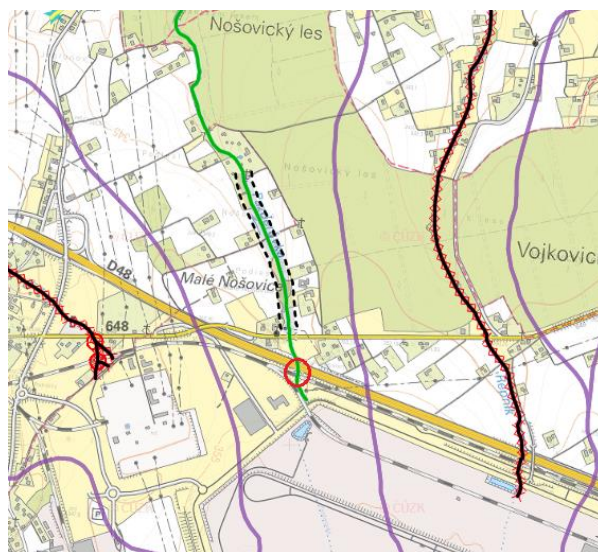
Žadatel předložil správci toku projektovou dokumentaci výše uvedené stavby, v rámci které bude zrekonstruován most na železniční trati Frýdek-Místek – Český Těšín v místě, kde dochází ke křížení s vodním tokem Pazderůvka. Stávající kamenný klenbový most je staticky narušen, konstrukce vykazuje řadu trhlin a průsaků vody. V rámci rekonstrukce bude stávající nosná konstrukce mostu odbourána a mezi opěry bude vložena nová železobetonová rámová prefabrikovaná konstrukce rozměrů 2,5 x 1,6 m. Most bude rekonstruován na propustek. V místě křížení dojde ke zmenšení průtočného profilu koryta toku. Z předloženého hydrotechnického posouzení vyplývá, že při maximálním průtoku v korytě  $Q=4,5\text{m}^3/\text{s}$  (max. odtok z areálu firmy Hyundai a CT park Nošovice, započítán i PB meliorační přítok) bude volná výška nad kontrolní návrhovou hladinou 0,84 m, což vyhovuje požadavkům normy ČSN 736201/2008. Přiložený hydrotechnický výpočet prokázal možnost zmenšení průtočného otvoru. Koryto toku bude v místě křížení odlážděno lomovým kamenem se středovou kynetou. Na ukončení šikmých železobetonových prefabrikátů budou navazovat gabionové zídky. Součástí stavby bude sloučení trasy zabezpečovacích a sdělovacích kabelů do jedné kabelové trasy.

Lesy České republiky, s.p., Správa toků-oblast povodí Odry jako určený správce drobného vodního toku Pazderůvka **souhlasí** s rekonstrukcí stávajícího železničního mostu na vodním toku dle předložené PD za předpokladu splnění následujících podmínek:

1. Opevnění koryta toku na výtok z propustku plynule naváže na stávající dlážděné opevnění koryta v rámci křížení toku s dálnicí.
2. Dlážděné opevnění bude provedeno jako rezná konstrukce z lomového kamene. Vyklinování spár v lici se nedovoluje. Malta ve spárách musí ustupovat o 20-30 mm, aby se zdivo dalo dobře zaspárovat. Spárování bude provedeno cementovou maltou. Šířka spár bude 15-20 mm.
3. Správce toku bude zván na všechny kontrolní dny a odsouhlasovat veškeré změny týkající se stavby.
4. Správce toku bude včas písemně – emailem informován o zahájení prací v korytě toku.
5. Veškerý materiál, uložený na břehu nebo napadaný do koryta vodního toku (v souvislosti se stavbou), bude beze zbytku odstraněn.
6. Průtočný profil koryta toku bude v průběhu stavby zachován. Škody na korytě a okolních pozemcích odstraní investor stavby na vlastní náklady.

7. Po dobu provádění rekonstrukčních prací bude v korytě v.t. Pazderůvka trvale umístěna norná stěna. Podmínky k umístění norné stěny budou součástí vypracovaného havarijního plánu.
8. Před vydáním povolení k užívání stavby požadujeme na vyzvání investora protokolární předání toku.

Ing. Miroslav Kahánek  
vedoucí ST-oblast povodí Odry





MAGISTRÁT MĚSTA FRÝDKU-MÍSTKU  
Radniční 1148, 738 01 Frýdek-Místek

Odbor životního prostředí a zemědělství  
pracoviště Politických obětí 2478, Místek

EXprojekt s.r.o.  
Heršpická 758/13  
619 00 Brno

Váš dopis značka:

Ze dne: 11.11.2020, doplnění dne 18.01.2021

Číslo jednací: MMFM 6414/2021

Spisová značka:

Vyřizuje: Helena HARNÍKOVÁ

Telefon: 558609482

E-mail: harnikova.helena@frydek-mistek.cz

Datum: 09.02.2021

DS

## Rekonstrukce mostu v km 118,646 trati Frýdek Místek – Český Těšín

Pozemek parc. č. 1292/1, k. ú. Nošovice, obec Nošovice

Magistrát města Frýdku-Místku, odbor životního prostředí a zemědělství, obdržel dne 11.11.2020 žádost o vyjádření k výše uvedené stavbě včetně projektové dokumentace zpracované společností EXprojekt s.r.o., Heršpická 758/13, 619 00 Brno, IČO 29285801, datum zpracování 01/2021. Po prostudování předložené projektové dokumentace odbor životního prostředí a zemědělství zjistil, že podklady pro vydání stanoviska jsou nedostatečné, a proto vyzval žadatele dne 06.01.2021 k jejich doplnění. Žadatel žádost doplnil dne 18.01.2021. Po prostudování doplněné dokumentace pro **územní rozhodnutí a stavební povolení záměru** odbor životního prostředí a zemědělství vydává

### 1. závazné stanovisko

#### Z hlediska zákona č. 254/2001 Sb., o vodách a změně některých zákonů (vodní zákon), ve znění pozdějších předpisů (dále jen „vodní zákon“):

Magistrát města Frýdku-Místku, odbor životního prostředí a zemědělství (dále jen „vodoprávní úřad“), jako věcně a místně příslušný vodoprávní úřad dle ust. § 104 odst. 2 písm. c) a ust. § 106 odst. 1 vodního zákona, dle ust. § 10 a ust. § 11 zákona č. 500/2004 Sb., správní řád, ve znění pozdějších předpisů (dále jen „správní řád“), dle ust. § 61 odst. 1 písm. c) zákona č. 128/2000 Sb., o obcích (obecní zřízení), ve znění pozdějších předpisů, **uděluje** právnické osobě Správa železnic, státní organizace, se sídlem Praha 1 - Nové Město, Dlážděná 1003/7, PSČ 110 00, IČO 70994234, v zastoupení na základě plné moci právnickou osobou EXprojekt s.r.o., se sídlem Heršpická 758/13, Štýřice, 619 00 Brno, IČO 29285801, **souhlas dle ust. § 17 odst. 1 písm. a) vodního zákona**, ke stavbě „**Rekonstrukce mostu v km 118,646 trati Frýdek Místek – Český Těšín**“ na pozemku parc. č. 1292/1, k. ú. Nošovice, obec Nošovice, **k územnímu rozhodnutí a stavebnímu povolení**. Výše uvedená stavba kříží vodní tok Pazderůvka IDVT 10208868, ČHP 2-03-01-0680-0-00.

Umístění v souřadnicovém systému S-JTSK orientačně: X = 1120736, Y = 460968.

Souhlas se uděluje na dobu, po kterou bude stavba sloužit svému účelu a za splnění těchto podmínek:

1. Opevnění koryta toku na výtoku z propustku plynule naváže na stávající dlážděné opevnění koryta v rámci křížení toku s dálnicí.
2. Dlážděné opevnění bude provedeno jako rezná konstrukce z lomového kamene. Spárování bude provedeno cementovou maltou. Šířka spár bude 15-20 mm.
3. Průtočný profil koryta toku bude v průběhu stavby zachován.
4. Po dobu provádění rekonstrukčních prací bude v korytě v.t. Pazderůvka trvale umístěna norná stěna. Podmínky k umístění norné stěny budou součástí vypracovaného havarijního plánu.

5. Navržená niveleta dna v profilu propustku musí plynule navazovat na stávající dno vodního toku nad a pod propustkem.

### **Odůvodnění**

Vodoprávní úřad vydává závazné stanovisko dle ust. § 17 odst. 1 písm. a) vodního zákona k územnímu rozhodnutí a stavebnímu povolení, neboť výše uvedená stavba kříží vodní tok Pazderůvka.

Jedná se o rekonstrukci mostního objektu na železniční trati Frýdek-Místek – Český Těšín v místě, kde je překračován vodní tok Pazderůvka. Cílem stavby je nahrazení kamenné mostní konstrukce, která je ve špatném stavebně-technickém stavu. V rámci stavby dojde k vybourání stávající konstrukce včetně spodní stavby a vybudování nového propustku z rámových prefabrikátů světlosti 1,60 m včetně souvisejících prací na dotčené technické infrastruktuře. V rámci rekonstrukce bude stávající nosná konstrukce odbourána až na paty kleneb a mezi opěry vložena nová železobetonová rámová prefabrikovaná konstrukce – most tak bude přestavěn na propustek. Na římsách bude osazeno nové třímadlové úhelníkové zábradlí, vtok, výtok a koryto v mostním otvoru budou odlážděny lomovým kamenem do betonového lože se středovou kynetou a navázány na stávající koryto před a za mostem. Na ukončení šikmých železobetonových prefabrikátů budou navazovat gabionové zídky. Stavba bude vybudována na pozemcích parc. č. pozemku parc. č. 1292/1, k. ú. Nošovice, obec Nošovice. Srážkové vody budou odváděny stávajícím způsobem.

K výše uvedené stavbě bylo doloženo:

- Projektová dokumentace s názvem „Rekonstrukce mostu v km 118,646 trati Frýdek Místek – Český Těšín“, kterou zpracovala v srpnu 2020 právnická osoba EXprojekt s.r.o., se sídlem Heršpická 758/13, 619 00 Brno, autorizoval Ing. Martin Chaloupka, autorizovaný inženýr pro mosty a inženýrské konstrukce, ČKAIT 1006556.
- Vyjádření správce vodního toku č.j. LCR951/005832/2020, sp. zn. LCR0045937/2020 ze dne 07.12.2020 – Lesy České republiky, s. p., Správa toků – Oblast povodí Odry, Frýdek-Místek, Nádražní 2811, 738 01 Frýdek-Místek.
- Stanovisko správce povodí ke společnému povolení zn. POD/19077/2020/9232/822.07 ze dne 11.12.2020 - Povodí Odry, státní podnik, Varenská 3101/49, Moravská Ostrava, 702 00 Ostrava (dále jen „stanovisko“). Ve stanovisku je uvedeno: „Z hlediska správce povodí nemáme k záměru další připomínky, jeho realizace je možná. Stavba je navržena v povodí vodního útvaru HOD\_0630 Řičky od pramene po ústí do toku Lučina. Ekologický stav tohoto útvaru byl vyhodnocen jako střední. Vodní útvar vykazuje dobrý chemický stav. Celkový stav tohoto útvaru byl vyhodnocen jako nevyhovující. Správce povodí posoudil vliv záměru **Rekonstrukce mostu v km 118,646 trati Frýdek Místek – Český Těšín** na stav a potenciál útvarů povrchových vod a na stav útvarů podzemních vod podle Metodického pokynu k posouzení možnosti vlivu záměru na stav dotčených vodních útvarů, MZe a MŽP, 02/2018. Z hlediska zájmů daných platným Národním plánem povodí Odry a Plánem dílčího povodí Horní Odry (ustanovení § 24 až § 26 vodního zákona) je uvedený záměr možný, protože lze předpokládat, že záměrem nedojde ke zhoršení chemického stavu a ekologického stavu/potenciálu dotčených útvarů povrchových vod a chemického stavu a kvantitativního stavu útvarů podzemních vod, a že nebude znemožněno dosažení jejich dobrého stavu. Toto hodnocení vychází z posouzení souladu daného záměru s výše uvedenými platnými dokumenty. Záměr je v souladu s Plánem pro zvládání povodňových rizik v povodí Odry.“

Jedná se o stavbu, ke které není třeba povolení vodoprávního úřadu, která však může ovlivnit vodní poměry tím, že bude provedena na pozemku, který kříží vodní tok. Proto je k ní zapotřebí udělit souhlas vodoprávního úřadu dle ust. § 17 odst. 1 písm. a) vodního zákona.

Souhlas je závazný pro příslušné orgány při postupu podle zvláštních zákonů (zákon č. 183/2006 Sb., o územním plánování a stavebním řádu (stavební zákon), ve znění pozdějších předpisů, zákon č. 61/1988 Sb., o hornické činnosti, výbušninách a o státní báňské správě, ve znění pozdějších předpisů, zákon č. 157/2009 Sb., o nakládání s těžebními odpady a o změně některých zákonů, ve znění pozdějších předpisů), v případech uvedených v § 17 odstavci 1 vodního zákona.

Správní orgán při udělení souhlasu přihlédl ke všem zjištěným skutečnostem a souhlas udělil, neboť dospěl k závěru, že stavba neohrozí vodní poměry v dané lokalitě nad přijatelnou mez. Souhlas byl vydán na základě podkladů předložených navrhovatelem a to formou závazného stanoviska.

**Upozornění**

V souladu s ustanovením § 1 odst. 1 vodního zákona za účelem chránit povrchové a podzemní vody, zachovat jejich kvalitu je nutné při provádění stavby dodržovat tyto zásady:

- V korytě vodního toku a jeho bezprostředním okolí nebude skladován žádný stavební materiál, technika, či jiné předměty, které by bránily plynulému odtoku vod.
- Stavbou nesmí dojít ke znečištění vodního toku stavebním materiálem a ropnými látkami.
- Budou učiněna taková opatření, aby nedošlo ke znečištění povrchových nebo podzemních vod a ke zhoršení odtokových poměrů v předmětné lokalitě.
- Veškerý materiál, uložený na břehu nebo napadaný do koryta vodního toku (v souvislosti se stavbou), bude beze zbytku odstraněn.

**Poučení**

Souhlas je závazným podkladem pro příslušné orgány při postupu podle zvláštních zákonů a pozbývá platnosti současně se skončením platnosti územního rozhodnutí a stavebního povolení pro stavbu, pro kterou je souhlas vydáván.

Vyřizuje: Ing. Rajnochová, kl. 492

**Z hlediska zákona č. 114/1992 Sb., o ochraně přírody a krajiny, ve znění pozdějších předpisů (dále jen „zákon o ochraně přírody a krajiny“):**

Magistrát města Frýdku-Místku, odbor životního prostředí a zemědělství (dále jen „orgán ochrany přírody“), jako věcně a místně příslušný orgán ochrany přírody dle ust. § 77 odst. 1 písm. a) a písm. j) a ust. § 77 odst. 4 zákona o ochraně přírody a krajiny, a ust. § 10 a 11 zákona č. 500/2004 Sb., správní řád, ve znění pozdějších předpisů (dále jen „správní řád“), a ust. § 61 odst. 1 písm. c) zákona č. 128/2000 Sb., o obcích (obecní zřízení), ve znění pozdějších předpisů, na základě žádosti právnické osoby Správa železnic, státní organizace, se sídlem Praha 1 - Nové Město, Dlážďená 1003/7, PSČ 110 00, IČO 70994234, v zastoupení na základě plné moci právnickou osobou EXprojekt s.r.o., se sídlem Heršpická 758/13, Štýřice, 619 00 Brno, IČO 29285801, **vydává** podle ust. § 65 a ust. § 90 odst. 16 zákona o ochraně přírody a krajiny a podle ust. § 149 odst. 1 správního řádu **ke k vydání rozhodnutí o umístění a povolení stavby „Rekonstrukce mostu v km 118,646 trati Frýdek Místek – Český Těšín“** (dále jen „záměr“) na pozemku parc. č. 1292/1, k. ú. Nošovice, obec Nošovice, a to po vyhodnocení, zda mohou být záměrem dotčeny zájmy chráněné zákonem o ochraně přírody a krajiny:

**I.**

**Orgán ochrany přírody souhlasí ve smyslu ust. § 4 odst. 2 zákona o ochraně přírody a krajiny s předmětným záměrem**, který by mohl vést k poškození nebo zničení významného krajinného prvku – vodního toku Pazderůvka (IDVT 10208868), nebo ohrožení či oslabení jejich ekologicko-stabilizačních funkcí, s těmito podmínkami:

1. V průběhu realizace stavby budou učiněna opatření k zabránění úniku pevných, kapalných a plyných látek poškozujících vodní tok, půdní fond a jeho vegetační kryt.
2. Při realizaci stavby nebude ve VKP vodní tok skladována výkopová zemina, stavební ani jiný materiál.
3. Stavební práce ve vodním prostředí budou v předstihu nejméně 14 dnů oznámeny místní organizaci Českého rybářského svazu.
4. Před zahájením stavební činnosti bude v zájmovém území proveden záchranný odlov a následný transfer ryb alespoň 500 m směrem proti toku. Toto je nutno provést po každém zaplavení staveniště zvýšeným průtokem.
5. Ihned po odlovu (do 2 dnů) musí být zahájeny stavební práce v korytě vodního toku.

**II.**

**Orgán ochrany přírody souhlasí ve smyslu ust. § 7 zákona o ochraně přírody a krajiny s předmětným záměrem**, kterým by mohlo dojít k dotčení dřevin, a na ochranu před jejich poškozováním či ničením realizací záměru se stanoví podmínky:

Zachovávané dřeviny budou v nadzemní i podzemní části chráněny před poškozováním a ničením. Bude přihlédnuto k ČSN 83 9061-Technologie vegetačních úprav v krajině - Ochrana stromů, porostů a vegetačních ploch při stavebních pracích.

1. V prostoru kořenové zóny dřevin musí být výkop prováděn ručně a vnější hrana výkopu od paty kmene musí být čtyřnásobkem obvodu kmene ve výšce 1 m, nejméně však 2,5 m. Při výkopech se nesmí přetínat kořeny s průměrem nad 2 cm. Kořeny je nutno chránit před poraněním, popřípadě je nutno kořeny ošetřit, tzn. hladce seříznout do neroztřepené části a zamazat prostředky na ošetření ran.



2. Výkopovou zeminu je nutno uložit mimo kořenovou zónu dřevin, tj. mimo plochu půdy pod korunou stromu (okapová linie koruny) rozšířenou do stran o 1,5 m. V kořenové zóně stromu rovněž nesmí být prováděna žádná navážka zeminy nebo jiného materiálu.
3. Stromy rostoucí v blízkosti stavby musí být chráněny před mechanickým poškozením. K ochraně před mechanickým poškozením (např. pohmoždění a potrhání kůry, dřeva a kořenů, poškození koruny) vozidly, stavebními stroji a ostatními stavebními postupy je nutno stromy v prostoru stavby chránit plotem, který by měl obklopovat celou kořenovou zónu. Za kořenovou zónu se považuje plocha půdy pod korunou stromu (okapová linie korun) rozšířená do stran o 1,5 m, u sloupovitých forem o 5 m. Jestliže z prostorových důvodů nelze chránit celou kořenovou zónu, má být chráněna plocha co největší, a má zahrnovat zejména nezakrytou plochu půdy. Není-li to ve výjimečných případech možné, je nutno opatřit kmen vypořádávkou bedněním z fošen, vysokým nejméně 2 m. Ochranné zařízení je třeba připevnit bez poškození stromu. Nesmí být osazeno přímo na kořenové náběhy. Korunu je nutno chránit před poškozením stroji a vozidly, popřípadě vyvázat ohrožené větve vzhůru. Místa uvázání je nutno rovněž vypořádávat.
4. Kořenový prostor stromů je třeba chránit i při dočasném zatížení. Kořenový prostor nesmí být zatěžován soustavným přecházením, poježděním, odstavováním strojů a vozidel, zařízeními staveníště a skladováním materiálů. Nelze-li se v kořenovém prostoru vyhnout dočasnému zatížení, musí být zatěžovaná plocha co možná nejmenší. Plochu je nutno pokrýt geotextilií rozdělující tlak a nejméně 20 cm tlustou vrstvou z vhodného drenážního materiálu, na kterou je třeba položit pevnou konstrukci z fošen nebo podobného materiálu. Opatření má být jen krátkodobé. Pominou-li důvody tohoto opatření, je nutno zakrytí neprodleně odstranit, a poté půdu, při šetrném zacházení s kořeny, ručně mělce nakypřit.

### III.

**Orgán ochrany přírody souhlasí ve smyslu ust. § 12 zákona o ochraně přírody a krajiny s předmětným záměrem,** jakožto zásahem, který nesníží nebo nezmění krajinný ráz.

#### **Odůvodnění**

Dle předložené projektové dokumentace je zřejmé, že se jedná o rekonstrukci mostního objektu na železniční trati Frýdek-Místek – Český Těšín v místě, kde je překračován vodní tok Pazderůvka. Jedná se o nahrazení kamenné mostní konstrukce, která je ve špatném stavebně-technickém stavu. V rámci stavby dojde k vybourání stávající konstrukce včetně spodní stavby a vybudování nového propustku z rámových prefabrikátů světlosti 1,60 m včetně souvisejících prací na dotčené technické infrastruktuře.

Vodní toky jsou dle ust. § 3 odst. 1 písm. b) zákona o ochraně přírody a krajiny významnými krajinnými prvky (dále také „VKP“).

V rámci rekonstrukce bude stávající nosná konstrukce odbourána až na paty kleneb a mezi opěry vložena nová železobetonová rámová prefabrikovaná konstrukce – most tak bude přestavěn na propustek. Na římsách bude osazeno nové třímadlové úhelníkové zábradlí, vtok, výtok a koryto v mostním otvoru budou odlážděny lomovým kamenem do betonového lože se středovou kynetou a navázány na stávající koryto před a za mostem. Na ukončení šikmých železobetonových prefabrikátů budou navazovat gabionové zídky.

Dle ust. § 4 odst. 2 zákona o ochraně přírody a krajiny, se významné krajinné prvky využívají pouze tak, aby nebyla narušena jejich obnova a nedošlo k ohrožení nebo oslabení jejich stabilizační funkce. Vzhledem ke skutečnosti, že orgán ochrany přírody nemohl s ohledem na charakter zásahu a charakter dotčených VKP jednoznačně vyloučit, že by realizací záměru mohlo dojít k poškození nebo zničení předmětných VKP nebo ohrožení či oslabení jejich ekologicko-stabilizační funkce ve smyslu ust. § 4 odst. 2 zákona o ochraně přírody a krajiny, je vydáváno závazné stanovisko dle ust. § 4 odst. 2 zákona o ochraně přírody a krajiny.

Pazderůvka je drobným meandrujícím potokem s doprovodným břehovým porostem listnatých dřevin. Tok je pomístně upraven. V dotčeném úseku je dno toku opevněno betonovými žlaby. Význam tohoto VKP spočívá zejména v plnění funkce ekologicko-stabilizačních (přírodní ekosystém tvořený vodním tokem s doprovodným břehovým porostem) a krajinářsko-estetické (přírodní prvek v urbanizované části krajiny). Vzhledem k tomu, že se jedná o rekonstrukci stávajícího mostního tělesa, které je v nevyhovujícím technickém stavu a vzhledem k dotčenému úseku vodního toku orgán ochrany přírody usoudil, že realizace záměru nebude mít negativní dopad na biotop. Předmětným zásahem nedojde k poškození VKP nebo k trvalému narušení jeho ekologicko-stabilizační funkce. Dle předložené dokumentace si stavba vyžádá kácení dřevin.

V případě kácení dřevin se předpokládají samostatné postupy podle ust. § 8 zákona o ochraně přírody a krajiny. K zajištění ochrany zachovávaných dřevin (ust. § 7 odst. 1 zákona o ochraně přírody a krajiny) byly do výrokové části závazného stanoviska stanoveny podmínky.

Orgán ochrany přírody dospěl k závěru, že vzhledem k tomu, že se jedná o rekonstrukci stávajícího mostu, nemůže jeho realizací dojít ke snížení nebo změně krajinného rázu ve smyslu ust. § 12 odst. 2 zákona o ochraně přírody a krajiny.

#### **Poučení**

Orgán ochrany přírody upozorňuje, že v zájmu ochrany volně žijících druhů ptáků, nesmí dojít ke kácení dřevin (v souladu s ust. § 8 odst. 6 zákona o ochraně přírody a krajiny), které by mělo za následek úmyslné poškození, zničení a odstranění obsazených (funkčních) hnízd a vajec ptáků či jejich úmyslné usmrcení (ust. § 5a odst. 1 zákona o ochraně přírody a krajiny). Za funkční hnízda je třeba považovat taková, která jsou právě využívána hnízdícími druhy či ta, na něž je známa významná vazba jedinců téhož druhu či jedinců jiných druhů v dalších sezonách. Orgán ochrany přírody proto doporučuje aktuálně před započatím kácení dřevin provedení jejich vizuální kontroly z hlediska případného zahnízdění ptáků. V případě zjištění zahnízdění ptáků je nutné ke kácení konkrétních dřevin přistoupit až po ukončení hnízdění.

Orgánu ochrany přírody dále upozorňuje, že z předchozí úřední činnosti je mu známo, že vodní tok Pazderůvka je biotopem střevele potoční, která je zvláště chráněným volně žijícím živočichem. V dotčeném území nelze vyloučit výskyt také dalších druhů zvláště chráněných volně žijících živočichů, jako jsou obojživelníci a plazi).

Dle ust. § 50 odst. 1 zákona o ochraně přírody a krajiny jsou mimo jiné zvláště chráněni živočichové chráněni ve všech svých vývojových stádiích, chráněna jsou také jimi užívaná přirozená i umělá sídla a jejich biotop. Dle ust. § 50 odst. 2 zákona o ochraně přírody a krajiny je mimo jiné zakázáno škodlivě zasahovat do přirozeného vývoje zvláště chráněných živočichů, zejména je chytat, rušit, zraňovat nebo usmrcovat a zároveň není dovoleno sbírat, ničit, poškozovat či přemísťovat jejich vývojová stadia nebo jimi užívaná sídla.

Vzhledem k výskytu živočichů, kteří jsou zvláště chráněni podle ust. § 48 zákona o ochraně přírody a krajiny. (jejich seznam je uveden v příloze III. vyhlášky č. 395/1992 Sb.) doporučujeme projednat konkrétní podobu realizace stavby s kompetentním orgánem ochrany přírody, kterým je Krajský úřad Moravskoslezského kraje, odbor životního prostředí a zemědělství, který je oprávněn stanovit další postup a určit, zda bude nutné žádat o výjimku z ochranných podmínek zvláště chráněných druhů živočichů dle ust. § 56 zákona o ochraně přírody a krajiny.

Vyřizuje: Mgr. Richtárová, kl. 476

#### **Z hlediska zákona č. 289/1995 Sb., o lesích a o změně a doplnění některých zákonů (lesní zákon), ve znění pozdějších předpisů (dále jen „lesní zákon“):**

Magistrát města Frýdku-Místku, odbor životního prostředí a zemědělství (dále jen „orgán státní správy lesů“), jako věcně a místně příslušný orgán státní správy lesů dle ust. § 48 odst. 2 písm. c) a ust. § 48 odst. 3 lesního zákona, a ust. § 10 a § 11 zákona č. 500/2004 Sb., správní řád, ve znění pozdějších předpisů (dále jen „správní řád“), a ust. § 61 odst. 1 písm. c) zákona č. 128/2000 Sb., o obcích (obecní zřízení), ve znění pozdějších předpisů, **vydává** právnické osobě Správa železnic, státní organizace, se sídlem Praha 1 - Nové Město, Dlážďená 1003/7, PSČ 110 00, IČO 70994234, zastoupené na základě plné moci právnickou osobou EXprojekt s.r.o., se sídlem Heršpická 758/13, Štýřice, 619 00 Brno, IČO 29285801, podle ust. § 14 odst. 2 lesního zákona a podle ust. § 149 odst. 1 správního řádu, **souhlas k vydání rozhodnutí o umístění a povolení stavby „Rekonstrukce mostu v km 118,646 trati Frýdek Místek – Český Těšín“** na pozemku parc. č. 1292/1 (dále také „stavební pozemek“), k. ú. Nošovice, obec Nošovice, do vzdálenosti 50 m od okraje pozemků určených k plnění funkcí lesa parc. č. 500/1, 500/5 a 1132/1, k. ú. Nošovice, obec Nošovice. Příjezdem na staveniště budou dotčeny pozemky parc. č. 1322/10, 1322/9, 1322/5, 1322/3, 1322/2, 1322/1, 1069/1, 1320/9, 1320/12, 1322/16, 1320/11, 1320/3 a 1013/1 (dále také „stavební pozemky“) k. ú. Nošovice, obec Nošovice, do vzdálenosti 50 m od okraje pozemku určeného k plnění funkcí lesa parc. č. 1044/4, k. ú. Nošovice, obec Nošovice.

#### **Odůvodnění**

Magistrát města Frýdku-Místku, odbor životního prostředí a zemědělství, příslušný orgán státní správy lesů, obdržel žádost právnické osoby Správa železnic, státní organizace, se sídlem Praha 1 - Nové Město, Dlážďená 1003/7, PSČ 110 00, IČO 70994234, zastoupené na základě plné moci právnickou osobou EXprojekt s.r.o., se sídlem Heršpická 758/13, Štýřice, 619 00 Brno, IČO 29285801, o vydání koordinovaného stanoviska pro vydání územního rozhodnutí

a stavebního povolení pro stavbu „Rekonstrukce mostu v km 118,646 trati Frýdek Místek – Český Těšín“ na výše uvedených pozemcích. Předmětem záměru je celková rekonstrukce mostního objektu na trati Frýdek-Místek – Český Těšín v místě, kde je překračován trvalý vodní tok (potok Pazderůvka). Jedná se o náhradu stávajícího kamenného klenbového mostu rámovou prefabrikovanou konstrukcí. Předmětná stavba se nachází ve vzdálenosti do 50 m od okraje lesních pozemků parc. č. 500/1, 500/5, 1132/1 a 1044/4, k. ú. Nošovice, obec Nošovice. Se stavebním pozemkem parc. č. 1292/1, k. ú. Nošovice, obec Nošovice, bezprostředně sousedí lesní pozemky parc. č. 500/1 a 1132/1, k. ú. Nošovice, obec Nošovice, lesní pozemek parc. č. 1044/4, k. ú. Nošovice, obec Nošovice, bezprostředně sousedí se stavebními pozemky parc. č. 1322/1 a 1322/2, k. ú. Nošovice, obec Nošovice.

Orgán státní správy lesů dospěl k závěru, že předmětnou stavbou, ve vzdálenosti do 50 m od okraje lesních pozemků, dle zákresu v koordinačním situačním výkrese (č. výkresu C.3), který je součástí projektové dokumentace, nebudou poškožovány ani ohrožovány lesní pozemky parc. č. 500/1, 500/5, 1132/1 a 1044/4, k. ú. Nošovice, obec Nošovice, v jejichž ochranném pásmu bude stavba umístěna.

Souhlas je vydán především z pohledu zájmu státu na existenci lesa a plnění všech jeho funkcí a neřeší vlastnické ani nájemní vztahy k pozemkům.

Lesní pozemky nesmí být poškožovány ukládáním odpadů, odpadků, výkopových zemin, stavebního materiálu, pojezdem a stáním motorových vozidel a stavebních strojů, vypouštěním odpadních vod, nebudou poškožovány lesní porosty a nebudou realizací stavby jakkoliv dotčeny.

Toto závazné stanovisko se vydává jako součást podkladů pro vydání územního rozhodnutí a stavebního povolení pouze pro stavby, které jsou v souladu se schválenou ÚPD obce.

Vyřizuje: Ing. Majer, kl. 496

## 2. vyjádření

### **Z hlediska zákona č. 114/1992 Sb., o ochraně přírody a krajiny, ve znění pozdějších předpisů (dále jen „zákon o ochraně přírody a krajiny“):**

Orgán ochrany přírody upozorňuje, že povolení ke kácení dřevin rostoucích mimo les není podle ust. § 8 odst. 3 zákona o ochraně přírody a krajiny nutné u dřevin splňujících velikost a charakteristiku danou ust. § 3 vyhlášky č. 189/2013 Sb., o ochraně dřevin a povolování jejich kácení, ve znění pozdějších předpisů (dále jen „vyhláška č. 189/2013 Sb.“). Povolení ke kácení není třeba pro dřeviny o obvodu kmene do 80 cm měřeného ve výšce 130 cm nad zemí, pro zapojené porosty dřevin, pokud celková plocha kácených zapojených porostů dřevin nepřesahuje 40 m<sup>2</sup>, pro porosty energetických dřevin nebo vánočních stromků zpravidla jednoho druhu, pěstovaných pro dosažení rychlé a vysoké produkce stromků nebo dřevní hmoty a s produkčním cyklem mezi sklizněmi do 10 let, a pro ovocné dřeviny rostoucí na pozemcích v zastavěném území evidovaných v katastru nemovitostí jako druh pozemku zahrada nebo zastavěná plocha a nádvoří, pokud tyto dřeviny nejsou součástí významného krajinného prvku (ust. § 3 odst. 1 písm. b) zákona o ochraně přírody a krajiny), náhradní výsadby (ust. § 9 odst. 1 zákona o ochraně přírody a krajiny) nebo stromořadí (ust. § 1 písm. c) vyhlášky č. 189/2013 Sb.). V případě nutnosti kácení dřevin rostoucích mimo les, k jejichž kácení je nezbytné závazné stanovisko (ust. § 8 odst. 6 zákona o ochraně přírody a krajiny), je nutno o toto závazné stanovisko požádat Obecní úřad Nošovice, Nošovice 58, 739 51 Dobrá. Toto závazné stanovisko bude součástí podkladů pro vydání územního rozhodnutí. Žádost musí obsahovat údaje o žadateli uvedené v ust. § 37 správního řádu, údaje a náležitosti dle ust. § 4 odst. 1 vyhlášky č. 189/2013 Sb.

Vyřizuje: Mgr. Richtárová, kl. 476

### **Z hlediska zákona č. 541/2020 Sb., o odpadech, v platném znění (dále jen „zákon o odpadech“), dle ust. § 146 odst. 3 písm. a) zákona o odpadech:**

Magistrát města Frýdku-Místku, odbor životního prostředí a zemědělství, jako příslušný orgán odpadového hospodářství, ve vztahu k předmětnému záměru není dotčeným správním orgánem, který vydává závazné stanovisko.

Vyřizuje: Mgr. Tararíková, kl. 615




**Z hlediska zákona č. 334/1992 Sb., o ochraně zemědělského půdního fondu (dále jen „ZPF“), ve znění pozdějších předpisů (dále jen „zákon o ochraně ZPF“) dle § 15 písm. n) zákona o ochraně ZPF:**

Předloženým záměrem „Rekonstrukce mostu v km 118,646 trati Frýdek Místek – Český Těšín“ na pozemku parc. č. 1292/1, druh pozemku ostatní plocha, k. ú. Nošovice, obec Nošovice, nedojde k dotčení zájmů chráněných dle zákona o ochraně ZPF v kompetenci Magistrátu města Frýdku-Místku, odboru životního prostředí a zemědělství.

Vyřizuje: Ing. Bilouseacová, kl. 486

**Ing. Silvie Cholewiková**  
**vedoucí oddělení zeleně**



**KRAJSKÝ ÚŘAD**  
MORAVSKOSLEZSKÝ KRAJ  
Odbor životního prostředí a zemědělství  
28. října 117, 702 18 Ostrava



Váš dopis zn.: 2020-049  
Ze dne: 2020-11-11  
Čj.: MSK 143458/2020  
Sp. zn.: ŽPZ/27203/2020/Huj  
208.1 S10 N  
Vyřizuje: Mgr. Kateřina Hujíková  
Telefon: 595 622 504  
Fax: 595 622 126  
E-mail: posta@msk.cz  
Datum: 2020-12-07

EXprojekt s.r.o.  
Heršpická 758/13  
619 00 Brno

## **Stanovisko a sdělení k záměru „Rekonstrukce mostu v km 118,646 trati Frýdek Místek - Český Těšín“**

Krajský úřad Moravskoslezského kraje, odbor životního prostředí a zemědělství (dále jen „krajský úřad“), jako věcně a místně příslušný správní orgán podle § 29 odst. 1 zákona č. 129/2000 Sb., o krajích (krajské zřízení), ve znění pozdějších předpisů, a podle dále uvedených ustanovení zvláštních zákonů, postupem také podle části čtvrté zákona č. 500/2004 Sb., správního řádu, ve znění pozdějších předpisů (dále jen „správní řád“), na základě žádosti podané dne 11. 11. 2020 vydává níže uvedené stanovisko a sdělení k záměru „Rekonstrukce mostu v km 118,646 trati Frýdek Místek - Český Těšín“, jehož předmětem je rekonstrukce mostu v km 118,646 trati Frýdek Místek – Český Těšín spočívající ve vybourání stávající konstrukce včetně spodní stavby a vybudování nového propustku z rámových prefabrikátů světlosti 1,6 m včetně souvisejících prací na dotčené infrastruktuře. Stávající most převádí železniční trať nad trvalým vodním tokem – potokem Pazderůvkou. Záměr se nachází mimo zastavěné území v k. ú. Nošovice.

Žadatel: EXprojekt s.r.o., IČO: 29285801, Heršpická 758/13, 619 00 Brno.

### **Stanovisko**

#### **z hlediska zákona č. 114/1992 Sb., o ochraně přírody a krajiny, ve znění pozdějších předpisů:**

Krajský úřad, posouzením žádosti ve smyslu § 45i zákona č. 114/1992 Sb., o ochraně přírody a krajiny, ve znění pozdějších předpisů (dále jen „zákon o ochraně přírody a krajiny“) dospěl k závěru, že předložený záměr „Rekonstrukce mostu v km 118,646 trati Frýdek Místek – Český Těšín“ nemůže mít samostatně nebo ve spojení s jinými koncepcemi nebo záměry významný vliv na předměty ochrany nebo celistvosti evropsky významných lokalit a ptačích oblastí.

### **Sdělení**

#### **z hlediska zákona č. 100/2001 Sb., o posuzování vlivů na životní prostředí a o změně některých souvisejících zákonů (zákon o posuzování vlivů na životní prostředí), ve znění pozdějších předpisů:**

„Krajský úřad, jako příslušný úřad podle § 3 písm. f) zákona č. 100/2001 Sb., o posuzování vlivů na životní prostředí, ve znění pozdějších předpisů (dále jen „zákon o posuzování vlivů na životní prostředí“), posoudil

předložený záměr ve smyslu § 15 tohoto zákona a sděluje, že předložený záměr není předmětem posuzování ve smyslu zákona o posuzování vlivů na životní prostředí."

### Odůvodnění:

Krajský úřad obdržel dne 11. 11. 2020 žádost o posouzení předloženého záměru „Rekonstrukce mostu v km 118,646 trati Frýdek Místek - Český Těšín" z hlediska působnosti zákona o posuzování vlivů na životní prostředí, žadatel: EXprojekt s.r.o., IČO: 29285801, Heršpická 758/13, 619 00 Brno.

Krajský úřad se po seznámení s předloženými podklady zabýval ve smyslu § 37 odst. 1 správního řádu také posouzením vlivu předmětného záměru na evropsky významné lokality nebo ptačí oblasti podle § 45i odst. 1 zákona o ochraně přírody a krajiny.

Z předložených podkladů vyplývá, že záměr je situován mimo území soustavy NATURA 2000, přímé vlivy na příznivý stavu předmětů ochrany a celistvosti těchto území jsou tedy jednoznačně vyloučeny. Nejblíže evropsky významnou lokalitou ve vzdálenosti cca 1 330 m jihozápadním směrem je evropsky významná lokalita Niva Morávky, kód lokality CZ0810004 (dále také „EVL Niva Morávky"). Předmětem ochrany EVL Niva Morávky jsou přírodní stanoviště: " 3230 - Alpínské řeky a jejich dřevinná vegetace s židovínekem německým (*Myricaria germanica*)", „9170 - Dubohabřiny asociace Galio-Carpinetum" a „91E0 - Smíšené jasanovo-olšové lužní lesy temperátní a boreální Evropy (Alno-Padion, Alnion incanae, Salicion albae)".

S ohledem na charakter záměru lze soudit, že jeho realizací nebudou evropsky významné lokality a ptačí oblasti a jejich předměty ochrany (s ohledem na biologické a ekologické nároky předmětných druhů a charakter typů stanovišť, ve vztahu k charakteru, umístění a rozsahu záměru), dotčeny přímo ani dálkově. Na základě výše uvedeného krajský úřad konstatuje, že nedojde k významnému ovlivnění předmětů ochrany a celistvosti evropsky významných lokalit a ptačích oblastí.

Krajský úřad při posouzení vycházel z národního seznamu evropsky významných lokalit, který je stanoven nařízením vlády č. 318/2013 Sb., o stanovení národního seznamu evropsky významných lokalit, a z nařízení vlády, kterými jsou ve smyslu § 45e zákona o ochraně přírody a krajiny stanoveny ptačí oblasti.

Záměr v územní působnosti KÚ bude probíhat mimo zvláště chráněná území a jejich ochranná pásma.

Následně se krajský úřad jako příslušný úřad v oblasti posuzování vlivů na životní prostředí zabýval předmětem záměru ve smyslu § 1, § 2 a § 4 tohoto zákona. Na základě předložených podkladů krajský úřad konstatuje, že záměr nenaplnuje ust. § 4 odst. 1 zákona o posuzování vlivů na životní prostředí a není tedy předmětem posuzování ve smyslu zákona o posuzování vlivů na životní prostředí.

### Poučení:

Proti tomuto stanovisku a sdělení nelze podat odvolání.

Toto stanovisko a sdělení nenahrazují koordinované závazné stanovisko, vyjádření dalších dotčených orgánů státní správy ani příslušná povolení dle zvláštních právních předpisů.

Ing. Dana Kučová  
vedoucí oddělení  
hodnocení vlivů na životní prostředí a lesního hospodářství

# Krajská hygienická stanice Moravskoslezského kraje se sídlem v Ostravě

NA BĚLIDLE 7, 702 00 OSTRAVA

VÁŠ DOPIS ZN.: 2020-049  
ZE DNE: 11.11.2020, 14.12.2020  
  
SPISOVÁ ZN.: S-KHSMS 56185/2020/FM/HOK  
ČÍSLO JEDNACÍ: KHSMS 02424/2021/FM/HOK  
VYŘIZUJE: Mgr. Adam Volný  
TEL.: 558 418 323  
E-MAIL: adam.volny@khsova.cz  
  
DATUM: 19.01.2021

Exprojekt s.r.o.  
Heršpická 758/13, Štýřice  
619 00 Brno

## Nedotčený správní úřad

Krajská hygienická stanice Moravskoslezského kraje se sídlem v Ostravě jako orgán ochrany veřejného zdraví posoudila žádost: společnost Exprojekt s.r.o., vyřizuje pan Ing. Petr Libosvár, se sídlem Heršpická 758/13, Štýřice, 619 00 Brno, doručenou dne 11.11.2020 a doplněnou dne 14.12.2020, zastupující investora stavby: Správa železnic, státní organizace, se sídlem Dlážděná 1003/7, Nové Město, 110 00 Praha 1, na základě plné moci, na schválení projektové dokumentace k územnímu řízení pro vydání územního rozhodnutí a stavebnímu řízení pro vydání stavebního povolení stavby: „Rekonstrukce mostu v km 118,646 trati Frýdek Místek – Český Těšín“, k. ú. Nošovice, z hlediska zájmů jím chráněných ve smyslu § 77 zákona č. 258/2000 Sb., o ochraně veřejného zdraví a o změně některých zákonů, ve znění pozdějších předpisů (dále jen „zákon č. 258/2000 Sb.“).

Předložená projektová dokumentace (vypracoval: Ing. Ing. Petr Libosvár, 07/2020) řeší celkovou rekonstrukci mostního objektu na trati Frýdek-Místek – Český Těšín v místě, kde je překračován trvalý vodní tok (potok Pazderůvka). Jedná se o náhradu stávajícího kamenného klenbového mostu rámovou prefabrikovanou konstrukcí. V rámci realizace stavby dojde k přeložkám stávajících inženýrských sítí - přeložky traťového kabelu a zabezpečovacích kabelů. Práce s azbestem v rámci projektové dokumentace není uváděna.

Po posouzení z hlediska požadavků ochrany veřejného zdraví dospěl orgán ochrany veřejného zdraví k závěru, že v uvedené věci **nejsou dotčeny zájmy jím chráněné**, a proto neplní úkoly dotčeného orgánu podle § 82 odst. 2 písm. i) zákona č. 258/2000 Sb. a v řízení podle § 149 zákona č. 500/2004 Sb., správní řád, ve znění pozdějších předpisů, **n e v y d á v á** závazné stanovisko.

Mgr. Adam Volný v. r.  
vedoucí oddělení hygieny obecné a komunální  
Krajské hygienické stanice Moravskoslezského kraje  
se sídlem v Ostravě  
územní pracoviště Frýdek-Místek

## Rozdělovník:

**Počet výtisků vyhotoveného dokumentu: 2**

1x adresát, 1 list/1 strana, DS - dh84e85

1x KHS, oddělení HOK, 1 list/1 strana

IČ: 71009167  
ID datové schránky: w8pai4f  
web: www.khsova.cz

Úřední hodiny:  
pondělí, středa 8:00 – 17:00

**Sekce nakládání s majetkem Ministerstva obrany**  
**odbor ochrany územních zájmů a státního odborného dozoru**  
Tychonova 1, Praha 6, PSČ 160 01, datová schránka hjaavk

---

Sp. zn.: 106564/2020-1150-OÚZ-BR  
MO 351662/2020-1150

Brno 4. prosince 2020

Exprojekt s.r.o.  
Heršpická 758/13  
619 00 Brno

**Závazné stanovisko pro územní řízení a stavební řízení**  
**Rekonstrukce mostu v km 118,646 trati Frýdek-Místek-Český Těšín, k.ú. Nošovice**

Odbor ochrany územních zájmů a státního odborného dozoru, Sekce nakládání s majetkem, **Ministerstvo obrany**, v souladu se zmocněním v § 175 odst. 1 zákona č. 183/2006 Sb., o územním plánování a stavebním řádu (stavební zákon), ve znění pozdějších předpisů (dále jen „stavební zákon“), ve smyslu zákona č. 222/1999 Sb., o zajišťování obrany České republiky, ve znění pozdějších předpisů (dále jen „zákon o zajišťování obrany ČR“), a v souladu s Rozkazem ministra obrany č. 39/2011 - Zabezpečení výkonu působnosti MO ve věcech územního plánování a stavebního řádu, v platném znění, **vydává** ve smyslu § 4 odst. 2 písm. a) stavebního zákona pro potřeby vedeného řízení

**souhlasné závazné stanovisko**

**k záměru " - Rekonstrukce mostu v km 118,646 trati Frýdek-Místek-Český Těšín, k.ú. Nošovice" tak, jak byl doložen v písemné a grafické dokumentaci.**

Odůvodnění:

Ministerstvo obrany v souladu se zmocněním v § 175 odst. 1 stavebního zákona, dle § 161 téhož zákona a zákona o zajišťování obrany ČR provedlo po obdržení vaší žádosti o vydání závazného stanoviska dotčeného orgánu vyhodnocení předloženého záměru, prověřilo evidenci technické infrastruktury v jeho vlastnictví. Odbor ochrany územních zájmů a státního odborného dozoru SNM MO neeviduje inženýrské sítě a podzemní telekomunikační vedení, které by byly s daným stavebním záměrem v kolizi.

Daný stavební záměr je lokalizován v územích vymezených Ministerstvem obrany v souladu s § 175 stavebního zákona u stavebních úřadů. Tato vymezená území Ministerstva obrany jsou shodná s údaji o území poskytovanými Ministerstvem obrany pro ÚAP a jejich součástí jsou podrobné specifikace podmínek ve vymezeném území Ministerstva obrany a zákonná určení. Po posouzení stavebního záměru odbornými složkami Ministerstvo obrany konstatuje, že předložený stavební záměr není v rozporu se zájmy Ministerstva obrany a nekoliduje s ochranou zájmů Ministerstva obrany (viz ÚAP - jev 102a, 119).

Realizace stavebního záměru provedená v souladu s předloženou projektovou dokumentací neohrozí naplnění veřejného zájmu na zajištění obrany a bezpečnosti státu.

**Toto závazné stanovisko Ministerstva obrany je platné 2 roky a musí být vyžádáno znovu, nebude-li během této doby stavba zahájena nebo dojde-li ke změnám v umístění, výšce nebo rozsahu stavby.**

Kontaktní osoba: Marie Šlézarová, tel. 973402778

Marie Šlézarová  
vrchní referent  
oddělení ochrany územních zájmů Morava

V další korespondenci, týkající se výše uvedené věci, uvádějte odkaz na sp. zn.: 106564/2020-1150-OÚZ-BR tohoto závazného stanoviska Ministerstva obrany ČR.

Adresa pro doručování:

Ministerstvo obrany ČR

Sekce nakládání s majetkem

odbor ochrany územních zájmů a státního odborného dozoru

oddělení ochrany územních zájmů Morava

Svatoplukova 2687/84, 662 10 Brno

IČO: 60162694





POD000253522

Váš dopis zn.:  
Ze dne:

EXprojekt s.r.o.

Naše zn.: POD/19077/2020/9232/822.07  
Vyřizuje: Ivana Přikrylová, Ing.  
Tel.: 596 657 284  
E-mail: Ivana.Prikrylova@pod.cz  
Datum: 11.12.2020

Heršpická 758/13  
61900 Brno

### **Rekonstrukce mostu v km 118,646 trati Frýdek-Místek – Český Těšín – stanovisko správce povodí**

Státní podnik Povodí Odry byl požádán o stanovisko k akci **Rekonstrukce mostu v km 118,646 trati Frýdek-Místek – Český Těšín**. Jedná se o železniční most na k.ú. Nošovice, který převádí železniční trať přes vodní tok Pazderůvka, který je ve správě podniku Lesy ČR. V podkladech žádosti bylo přiloženo kladné vyjádření správce toku.

Stávající kamenný klenbový most o výšce 2,5 m, šířce cca 2,5 m bude z důvodu nevyhovujícího stavu odbourán až po základy opěr a místo něj zde bude umístěna nová železobetonová rámová prefabrikovaná konstrukce průtočné výšky 2,25 m a šířky 1,60. Součástí žádosti bylo HT posouzení kapacity navrženého objektu se závěrem, že rámový profil převede průtok  $Q_{100}$  (3,91 m<sup>3</sup>/s) s převýšením 0,97 m.

#### K vaší žádosti uvádíme:

- Z hlediska odtokových poměrů je zmenšení průtočného profilu na výše uvedené hodnoty vzhledem k tomu, že převede s rezervou stoletý průtok, možné.
- Navržená niveleta dna v profilu propustku musí plynule navazovat na stávající dno vodního toku nad a pod propustkem.

Z hlediska správce povodí nemáme k záměru další připomínky, jeho realizace je možná.

Stavba je navržena v povodí vodního útvaru HOD\_0630 Říčky od pramene po ústí do toku Lučina .  
Ekologický stav tohoto útvaru byl vyhodnocen jako střední. Vodní útvar vykazuje dobrý chemický stav.  
Celkový stav tohoto útvaru byl vyhodnocen jako nevyhovující.

Správce povodí posoudil vliv záměru **Rekonstrukce mostu v km 118,646 trati Frýdek-Místek – Český Těšín** na stav a potenciál útvarů povrchových vod a na stav útvarů podzemních vod podle "Metodického pokynu k posouzení možnosti vlivu záměru na stav dotčených vodních útvarů, MZe a MŽP, 02/2018".

Z hlediska zájmů daných platným Národním plánem povodí Odry a Plánem dílčího povodí Horní Odry (ustanovení § 24 až § 26 vodního zákona) je uvedený záměr možný, protože lze předpokládat, že záměrem nedojde ke zhoršení chemického stavu a ekologického stavu dotčených útvarů povrchových vod a chemického stavu a kvantitativního stavu útvarů podzemních vod, a že nebude znemožněno dosažení jejich dobrého stavu.

Toto hodnocení vychází z posouzení souladu daného záměru s výše uvedenými platnými dokumenty.

Záměr je v souladu s Plánem pro zvládání povodňových rizik v povodí Odry.

Platnost tohoto stanoviska je dva roky od data vydání.

**Povodí Odry,**

státní podnik 231

701 26 Ostrava, Varenská 49

*Pavlas*

Ing. Lukáš Pavlas  
vedoucí odboru  
vodo hospodářských koncepcí a informací



Vyřizuje: Dundáček Petr

E-mail: petr.dundacek@t-mobile.cz

EXprojekt s.r.o.  
Ing. Petr Libosvár  
Heršpická 758/13  
61900 Brno

Číslo jednací: **E48130/20**V Praze dne: **11.11.2020****Vyjádření a stanovení podmínek pro udělení souhlasu s umístěním stavby v ochranném pásmu sítě technické infrastruktury ( TI ) společnosti T-Mobile Czech Republic a.s.**

Vydané podle § 101 ZÁKONA Č. 127/2005 Sb., o elektronických komunikacích a o změně některých souvisejících zákonů ( zákon o elektronických komunikacích – dále jen ZEK ), ve znění pozdějších předpisů a §161 zákona č. 183/2006 Sb., o územním plánování a stavebním řádu ( stavební zákon) či dle dalších příslušných právních předpisů

**Věc: Rekonstrukce mostu v km 118,646 trati Český Těšín – Frýdek Místek**

Stupeň: Sloučené územní a stavební řízení

V dané lokalitě se nachází technická infrastruktura (TI) společnosti **T-Mobile Czech Republic a.s. (TMCZ)**, která je nezbytná pro provoz elektronického zařízení veřejné telekomunikační sítě.

Dle předložené dokumentace dojde ke kolizi s TI typu:

Druh TI	TI v kolizi	Příloha
Optické trasy	Ano	V případě kolize postupujte podle instrukcí v příloze č.3
Mikrovlonné (MW) spoje	Ne	V případě kolize postupujte podle instrukcí v příloze č.4
Elektropřipojky (vedení NN)	Ne	V případě kolize postupujte podle instrukcí v příloze č.5
Základnové stanice	Ne	V případě kolize postupujte podle instrukcí v příloze č.6
Body sítě	Ne	V případě kolize postupujte podle instrukcí v příloze č.6

Při splnění podmínek uvedených v přílohách podle druhu kolize s TI souhlasí společnost T-Mobile Czech Republic a.s. s výstavbou v zájmovém území.

Nedodržení těchto podmínek je hrubým porušením právních povinností podle zákona 127/2005 Sb., o elektronických komunikacích. V případě, že stavebník poškodí TI v majetku nebo správě TMCZ, vzniká TMCZ právo na náhradu škody.

**Toto stanovisko má platnost 1 rok.****Vydané stanovisko nelze prodloužit. Po uplynutí platnosti zadejte žádost o nové stanovisko.**

**T-Mobile**  
T-Mobile Czech Republic a.s.  
Tomáškovy 2144/1  
148 00 Praha 4  
IČ 649 49 681, DIČ CZ64949681

Ochrana sítí  
Technologický úsek





Příloha č. 1

## Rekapitulace žádosti o vyjádření k existenci sítě elektronických komunikací

Číslo žádosti: **E48130/20**  
Název stavby / akce: **Rekonstrukce mostu v km 118,646 trati Český Těšín – Frýdek Místek**  
Datum podání žádosti: **11.11.2020**  
Důvod žádosti: **Sloučené územní a stavební řízení**  
Popis jiného důvodu žádosti:  
Poznámka:

## Žadatel

Firma / organizace: **EXprojekt s.r.o.**  
IČ: **29285801**  
DIČ:  
Kontaktní osoba: **Ing. Petr Libosvár**  
Adresa: **Heršpická 758/13**  
Město / obec: **Brno**  
PSČ: **61900**  
Stát:  
E-mail: **libosvar@exprojekt.cz**  
Telefonní číslo: **+420702003487**

## Stavebník

Firma / organizace: **Správa železnic, státní organizace**  
Kontaktní osoba: **Ing. Richard Šulák**  
Adresa: **Dlážděná 1003/7**  
Město / obec: **Praha**  
PSČ: **11000**  
Stát:  
E-mail: **sulak@spravazeleznic.cz**  
Telefonní číslo: **727898423**

## Stavba

Výška nad terénem (metry): **5 m**  
Projektant:  
Druh stavby: **Dopravní infrastruktura - podchod, podjezd, most**  
Hodnota projektu: **15 m il. Kč**  
Měsíc zahájení stavby: **07/2021**  
Měsíc ukončení stavby: **08/2021**

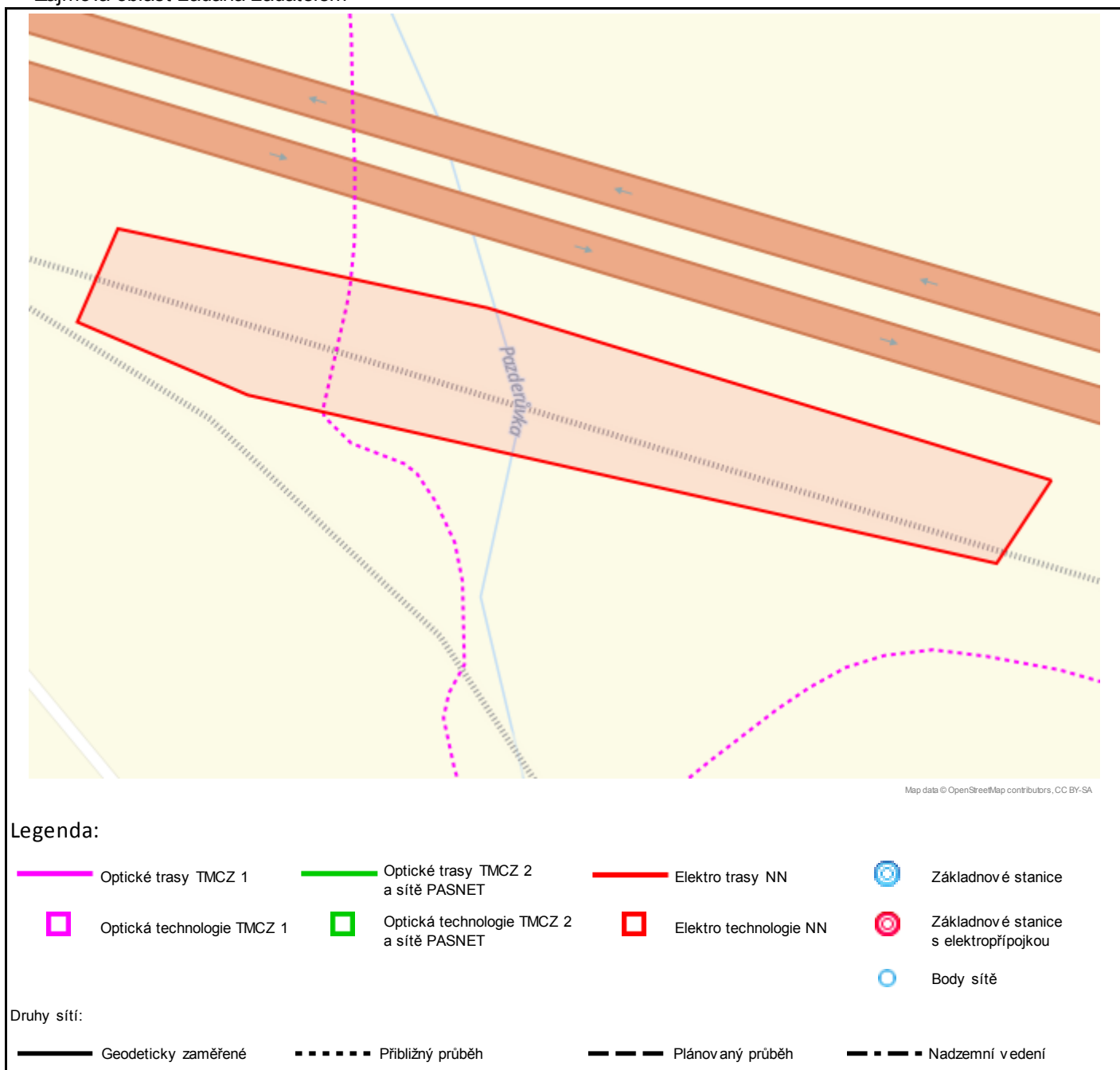
## Odeslání stanoviska

E-mail: **libosvar@exprojekt.cz**

Příloha č. 2

## Situační plánek podzemních sítí

Zájmová oblast zadaná žadatelem

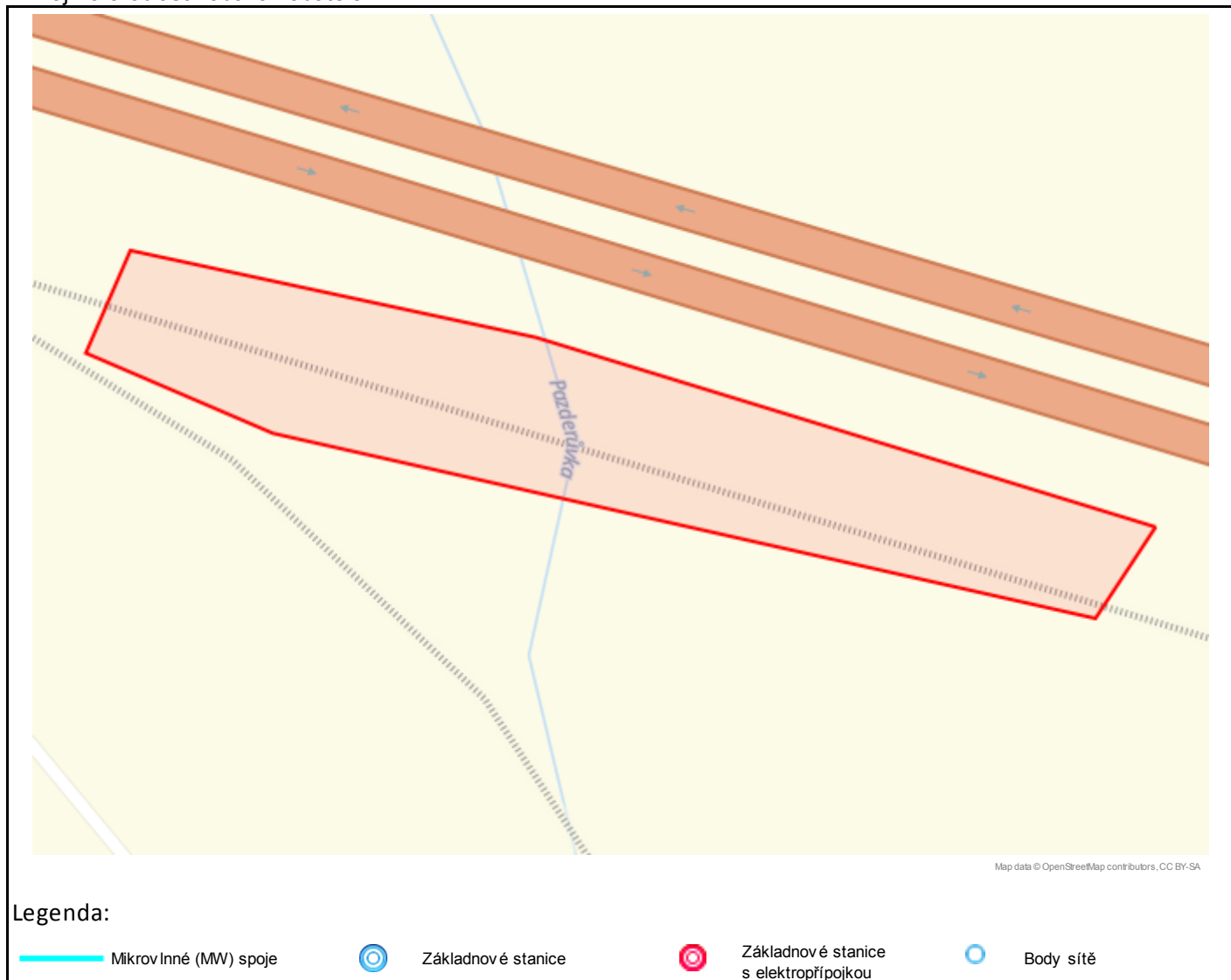


**Jestliže zaměření kabelové trasy v příloze není, tak v elektronické podobě neexistuje a bude nutné vytýčení na náklady investora.**

**V další komunikaci projednávání kolize nebo doplňujících dotazů vždy uvádějte v „Předmětu“ e-mailu číslo jednací.**

## Situační plánek mikrovlnných (MW) spojů

Zájmová oblast zadaná žadatelem



Geometrie zájmové oblasti (zájmových oblastí) žádosti ve formátu WKT a souřadnicovém systému S-JTSK. Zkopírováním textu lze geometrii zobrazit v jakémkoli softwaru podporujícím formát WKT.

POLYGON((-460859.862197638 -1120764.91849809,-460964.396280221 -1120723.2302873,-461033.367938137 -1120702.34269759,-461042.567688599 -1120719.39642517,-461011.31460148 -1120735.96316375,-460871.60153321 -1120779.82260113,-460859.862197638 -1120764.91849809))

**V další komunikaci projednávání kolize nebo doplňujících dotazů vždy uvádějte v „Předmětu“ e-mailu číslo jednací.**

Příloha č.3

**Podmínky řešení kolizí s optickou trasou**

**Tuto přílohu použijte pouze v případě kolize s optickou sítí.**  
Vaše žádost je v kolizi s optickou sítí pokud je v tabulce na první straně tohoto dokumentu uvedeno "Ano" na řádku "Optické trasy".

V dotčeném území stavby se nachází technická infrastruktura ( TI ) společnosti T-Mobile Czech Republic a.s. (TMCZ) - optické trasy.

S ohledem na výstavbu nad stávající trasou a v ochranném pásmu požadujeme splnění následujících podmínek:

- Pro řešení níže uvedeného, kontaktujte kontaktního pracovníka TMCZ.

Stavebník je dále povinen učinit veškerá potřebná opatření tak, aby nedošlo k poškození TI stavebními pracemi, zejména tím, že zajistí:

- písemné vyznění o zahájení prací a to nejméně 15 dnů předem,
- před zahájením zemních prací vytyčení polohy podzemního telekomunikačního vedení a zařízení přímo ve staveništi (trase),
- prokazatelné seznámení pracovníků, kteří budou provádět práce, s polohou vedení (zařízení),
- upozornění organizace provádějící zemní práce na možnou odchylku uloženého vedení (zařízení) od polohy vyznačené ve výkresové dokumentaci,
- upozornění pracovníků, aby dbali při pracích v těchto místech největší opatrností a nepoužívali zde nevhodné nářadí, a také ve vzdálenosti nejméně 1,5m po každé straně vyznačené trasy vedení (zařízení) nepoužívali žádných mechanizačních prostředků (hloubících strojů, sbíječek apod.),
- řádné zabezpečení odkrytého podzemního telekomunikačního vedení (zařízení) proti poškození, odcizení
- odpovídající ochranu kabelů a ochranu kabelové trasy dle platných norem, pokud bude trasa kabelů pojižděna vozidly nebo stavební mechanizací,
- nad trasou TI dodržování zákazu skládek a budování zařízení, která by znemožnila přístup k TI (včetně např. trvalých parkovišť apod.),
- bez souhlasu majitele, správce nesnižoval, ani nezvyšoval krytí nad kabelovými trasami,
- při křížení, příp. souběžích podzemních telekomunikačních vedení byla dodržena ČSN 73 6005 „Prostorové uspořádání sítí technického vybavení“,
- ohlášení ukončení stavby na kontaktního pracovníka TMCZ a jeho pozvání ke všem úkonům v řízení o povolení užívání stavby, aby prováděné práce respektovaly podmínky zákona 127/2005 Sb., o elektronických komunikacích a zákona 183/2006 Sb., Stavební zákon a platných prováděcích vyhlášek.

Pokud v příloze stanoviska není vygenerován soubor ve formátu \*.dgn a dle „Legendy“ v příloze č.2 jde o plánovanou trasu, požadujeme koordinaci.

**Kontakt v případě kolize s optickými trasami:**

- servisní partner TMCZ, firma **S COM s.r.o. - Ing.Trnka 603 256 144**, e-mail: [jaroslav.trnka@scom.cz](mailto:jaroslav.trnka@scom.cz), nebo **Michal Čejka 777 587 204**, e-mail: [michal.cejka@scom.cz](mailto:michal.cejka@scom.cz), v jejichž odpovědnosti je kompletní řešení dotčení optických sítí pro TMCZ, a to vč. zajištění vypracování všech požadovaných stupňů PD, zajištění a schválení PD na TMCZ, geodetické zaměření, vytyčení, fotodokumentace a dohled nad realizací stavby.

Společnost TMCZ vytyčení sítí nezajišťuje, se žádostí o vytyčení se obraťte na našeho servisního partnera.

**V další komunikaci projednávání kolize nebo doplňujících dotazů vždy uvádějte v „Předmětu“ e-mailu číslo jednací.**



Příloha č.4

## Podmínky řešení kolizí s MW spoji

**Tuto přílohu použijte pouze v případě kolize s MW spoji.**

Vaše žádost je v kolizi s MW spoji pokud je v tabulce na první straně tohoto dokumentu uvedeno "Ano" na řádku "Mikrovlnné (MW) spoje".

### Na základě doloženého zákresu dojde ke kolizi s MW spoji.

V dané lokalitě provozuje společnost T-Mobile Czech Republic a.s. MW spoj(e), které jsou nezbytné pro funkci veřejné telekomunikační sítě. Fresnelova zóna MW spojů je ve výškových hladinách **od:**

**m.n.m..**

V případě, že výšku neuvádíme nebo se jedná o kolizní stav, požadujeme předložení „Koordinační situace“ s uvedením výškových parametrů stavby k posouzení, tyto podklady zašlete na e-mail: [petr.dundacek@t-mobile.cz](mailto:petr.dundacek@t-mobile.cz)

V případě, že budou instalovány jeřáby, požadujeme předložit ZOV k posouzení.

Nedojde-li při realizaci uvedené akce k dosažení výšky uvedených MW spojů ( včetně činnosti stavebních strojů ) s výstavbou souhlasíme.

V případě dosažení výšky uvedených MW spojů, s realizací stavby souhlasíme za podmínky uzavření „Smlouvy o úhradě vynaložených nákladů“. Na základě této smlouvy budou dotčené MW spoje přeloženy na náklady investora. V případě potřeby uzavření smlouvy, doplňte údaje o investorovi, místu stavby a vyplněné zašlete na e-mail: [ochranasiti@t-mobile.cz](mailto:ochranasiti@t-mobile.cz)

Smlouva bude podepsána, před vydáním stavebního povolení, mezi investorem akce a společností T-Mobile Czech Republic a.s..

V souvislosti se zněním § 100 zákona č. 127/2005 Sb., o elektronických komunikacích, upozorňujeme stavebníka, že za rušení provozu elektronických komunikačních zařízení a sítí nebo provozování rádiových služeb, je považováno i rušení způsobené stíněním nebo odrazy elektromagnetických vln stavbami nebo činnostmi stavebních strojů. Náklady na odstranění rušení stavbami nese vlastník dotčené stavby, náklady na odstranění rušení činnostmi souvisejícími s prováděním stavby nese stavebník. Dále bychom chtěli upozornit na znění §118 a násl. zákona o elektronických komunikacích, kde za porušení výše uvedených činností, v ochranném pásmu komunikačních vedení, je možno uložit pokutu až do výše 2 mil. Kč.

### Kontakt v případě kolize s MW spoji :

- Petr Dundáček , e-mail: [petr.dundacek@t-mobile.cz](mailto:petr.dundacek@t-mobile.cz)

**V další komunikaci projednávání kolize nebo doplňujících dotazů vždy uvádějte v „Předmětu“ e-mailu číslo jednací.**

Příloha č.5

**Podmínky řešení kolizí s elektropřípojkou****Tuto přílohu použijte pouze v případě kolize s elektropřípojkou.**

Vaše žádost je v kolizi s elektropřípojkou pokud je v tabulce na první straně tohoto dokumentu uvedeno "Ano" na řádku "Elektropřípojky (vedení NN)".

V dotčeném území stavby se nachází kabelová trasa elektropřípojky k základnové stanici ( ZS ) společnosti T-Mobile Czech Republic a.s. (TMCZ).

S ohledem na výstavbu nad stávající trasou a v jejím ochranném pásmu požadujeme splnění následujících podmínek:

- Pro řešení níže uvedeného, kontaktujte kontaktního pracovníka TMCZ.

Stavebník je dále povinen učinit veškerá potřebná opatření tak, aby nedošlo k poškození vedení elektropřípojky a zařízení stavebními pracemi, zejména tím, že zajistí:

- písemné vyznění o zahájení prací a to nejméně 15 dnů předem,
- před zahájením zemních prací vytyčení trasy elektropřípojky,
- prokazatelné seznámení pracovníků, kteří budou provádět práce, s polohou vedení (zařízení),
- upozornění organizace provádějící zemní práce na možnou odchylku uloženého kabelového vedení (zařízení) od polohy vyznačené ve výkresové dokumentaci,
- upozornění pracovníků, aby dbali při pracích v těchto místech největší opatrnosti a nepoužívali zde nevhodné nářadí, a také ve vzdálenosti nejméně 1,5m po každé straně vyznačené trasy vedení (zařízení) nepoužívali žádných mechanizačních prostředků (hloubících strojů, sbíječek apod.),
- řádné zabezpečení odkrytého podzemního kab. vedení (zařízení) proti poškození, odcizení
- odpovídající ochranu kabelů a ochranu kabelové trasy dle platných norem, pokud bude trasa kabelů pojižděna vozidly nebo stavební mechanizací
- nad kabelovou trasou dodržovat zákaz skládek a budování zařízení, která by znemožnila přístup ke kabelům (včetně, např. trvalých parkovišť apod.)
- bez souhlasu majitele, správce nesnižovat, ani nezvyšovat krytí nad kabelovou trasou,
- při křížení, příp. souběžích podzemních kab. vedení byla dodržena ČSN 73 6005 „Prostorové uspořádání sítí technického vybavení“,
- ohlášení ukončení stavby na servisního partnera TMCZ a jeho pozvání ke všem úkonům v řízení o povolení užívání stavby, aby prováděné práce respektovaly podmínky vyplývající ze zákona 127/2005 Sb., O elektronických komunikacích a zákona 183/2006 Sb., Stavební zákon a platných prováděcích vyhlášek.

V případě, že stavebník poškodí TI v majetku nebo správě TMCZ vzniká TMCZ právo na náhradu škody.

Při splnění výše uvedených podmínek TMCZ souhlasí s výstavbou v zájmovém území.

**Kontakt v případě kolize s elektropřípojkou:**

- servisní partner TMCZ, firma **S COM s.r.o. - Ing.Trnka 603 256 144**, e-mail: [jaroslav.trnka@scom.cz](mailto:jaroslav.trnka@scom.cz), nebo **Michal Čejka 777 587 204**, e-mail: [michal.cejka@scom.cz](mailto:michal.cejka@scom.cz), v jejichž odpovědnosti je kompletní řešení dotčení kabelů NN, a to vč. zajištění vypracování všech požadovaných stupňů PD, zajištění a schválení PD na TMCZ, geodetické zaměření, vytyčení, fotodokumentace a dohled nad realizací stavby.

Společnost TMCZ vytyčení sítí nezajišťuje, se žádostí o vytyčení se obraťte na našeho servisního partnera.

**V další komunikaci projednávání kolize nebo doplňujících dotazů vždy uvádějte v „Předmětu“ e-mailu číslo jednací.**



**Podmínky řešení kolizí se základnovou stanicí nebo bodem sítě**

**Tuto přílohu použijte pouze v případě kolize se základnovou stanicí nebo bodem sítě.**

Vaše žádost je v kolizi se základnovou stanicí pokud je v tabulce na první straně tohoto dokumentu uvedeno "Ano" na řádku "Základnové stanice".

Vaše žádost je v kolizi s bodem sítě pokud je v tabulce na první straně tohoto dokumentu uvedeno "Ano" na řádku "Body sítě".

V dotčeném území je instalována základnová stanice nebo bod sítě (ZS) společnosti T-Mobile Czech Republic a.s. (TMCZ) vč. konstrukcí, technologie, napájení a rozvodů.

Seznam dotčených základových stanic a bodů sítě:

S realizací akce souhlasíme za podmínky dodržení níže uvedených pravidel:

**1. Zásah do konstrukcí ZS, přesuny kabeláže, technologie, přístup k ZS atp. :**

- minimálně 1 měsíc před realizací oznamte zahájení uvedené akce, na e-mailovou adresu:

[RAN\\_wystavba@t-mobile.cz](mailto:RAN_wystavba@t-mobile.cz)

**2. Výpadek napájení**

- 14 dnů před plánovaným výpadkem napájení ZS nahlašte na e-mailovou adresu:

[ez@t-mobile.cz](mailto:ez@t-mobile.cz)

V žádném případě nesmí být prováděna žádná manipulace s technologií a konstrukcemi ZS, bez předchozího projednání a odsouhlasení zástupcem společnosti T-Mobile CZ a.s..

V souvislosti se zněním § 100 zákona č. 127/2005 Sb., o elektronických komunikacích, upozorňujeme stavebníka, že za rušení provozu elektronických komunikačních zařízení a sítí nebo provozování rádiových služeb, je považováno i rušení způsobené stíněním nebo odrazy elektromagnetických vln stavbami nebo činnostmi stavebních strojů. Náklady na odstranění rušení stavbami nese vlastník dotčené stavby, náklady na odstranění rušení činnostmi souvisejícími s prováděním stavby nese stavebník. Dále bychom chtěli upozornit na znění §118 a násl. zákona o elektronických komunikacích, kde za porušení výše uvedených činností, v ochranném pásmu komunikačních vedení, je možno uložit pokutu až do výše 2 mil. Kč.

**V další komunikaci projednávání kolize nebo doplňujících dotazů vždy uvádějte v „Předmětu“ e-mailu číslo jednací.**

Příloha č.7

**Popis DGN výkresů s průběhy tras optických vedení a elektropřípojky (vedení NN)**

V případě kolize s trasou vedení optické sítě nebo trasou elektropřípojky (vedení NN) jsou součástí e-mailu obsahujícího toto stanovisko soubory DGN výkresů s průběhem tras vedení.

V případě kolize s trasou optické sítě je zaslán soubor "Opticke trasy vedeni <číslo žádosti>.dgn" ("<číslo žádosti>" je nahrazeno skutečným číslem žádosti).

V případě kolize s trasou elektropřípojky (vedení NN) je zaslán soubor "Elektro trasy vedeni NN <číslo žádosti>.dgn" ("<číslo žádosti>" je nahrazeno skutečným číslem žádosti).

**Soubory DGN výkresů jsou vytvářeny pouze v případě kolize s průběhem trasy (čáry). V případě kolize pouze s bodovým objektem sítě nejsou výkresy generovány (odesílány).**

**Struktura DGN výkresů:**

Přesnost	Číslo vrstvy
Geodeticky zaměřeno	1
Z dokumentace	2
Přibližný průběh	3
Plánováno (ve výstavbě)	4

Druh trasy	Styl čáry
Trasa vedení podzemní, v chráničce/žlabu	0
Trasa vedení v kabelovodu, v kolektoru, v metru, ...	3
Trasa vedení nadzemní, vedení na konstrukci	7

- Výkres ve formátu DGN V7.
- Kresba umístěna ve třetím kvadrantu v normální orientaci, přičemž souřadnice y, x v S-JTSK jsou v reálných souřadnicích výkresu MicroStationu stejné souřadnice se zápornými znaménky (y v JTSK = -x v souřadnicích výkresu, x v JTSK = -y v souřadnicích výkresu).



V Brně dne: 4.12.2020  
Číslo jednací: 20/005928  
Vaše číslo jednací: 2020-049  
Platnost tohoto vyjádření končí dne: 4. 12. 2022  
Vyřizuje:  
Zdeněk Sýkora  
sykora@itself.cz  
+420533383342

Žadatel:  
**EXprojekt s.r.o.**  
**Petr Libosvár**  
**Heršpická 758/13**  
**61900 Brno**

## Věc: Vyjádření k územnímu a stavebnímu řízení stavby

### Rekonstrukce mostu v km 118,646 trati Český Těšín - Frýdek Místek

**Katastrální území:** Nošovice

**Investor:** Správa železnic, státní organizace

V lokalitě výše uvedené stavby se nachází podzemní telekomunikační trasa: **Optické propojení Brno-Ostrava-Český Těšín**, 16x HDPE trubka Ø 40mm (v majetku fy **itself s.r.o.** 5x HDPE trubka Ø 40mm - modrá, modrá s bílým pruhem, modrá s oranžovým pruhem, červená, červená s bílým pruhem (dále jen DOK-ITSELF - trasa zaznačena v předložené dokumentaci).

Firma **itself s.r.o.** Pálavské náměstí 11, Brno 628 00, **souhlasí** s předmětnou stavbou, kterou, dle předložené dokumentace nedojde k dotčení DOK-ITSELF.

Požadujeme:

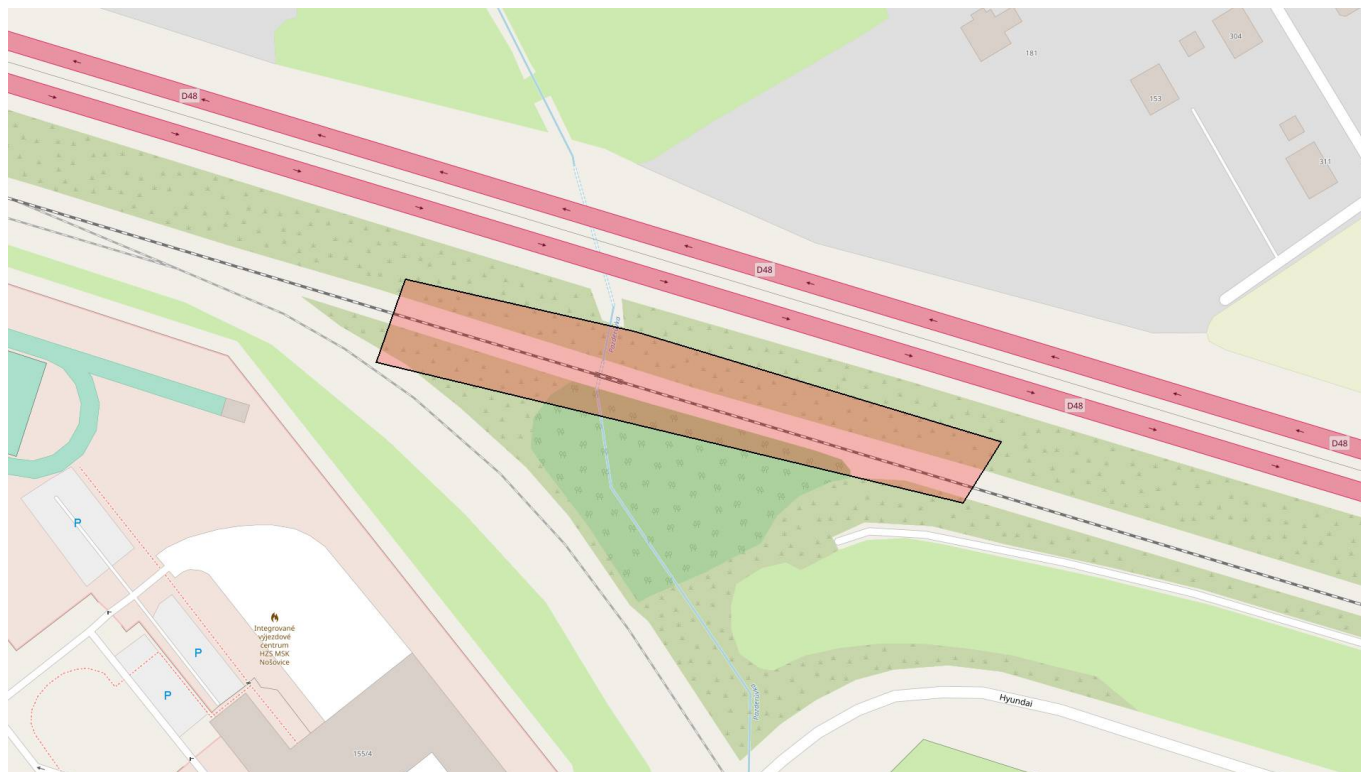
1. DOK-ITSELF popsat v projektové dokumentaci.
2. DOK-ITSELF je telekomunikační stavbou s ochranným pásmem 1,5 m od kabelů (HDPE trubek).
3. Před zahájením zemních prací v ochranném pásmu DOK-ITSELF kontaktovat zástupce firmy **itself s.r.o.** (p.**Samlík** tel.: **603 582 603**, e-mail: **vytyceni@itself.cz** ). P. Samlík případně provede vytyčení trasy DOK-ITSELF a odsouhlasí řešení případných kolizí stavby s vedením DOK-ITSELF.
4. Zemní práce v ochranném pásmu DOK-ITSELF (1,5 m) provádět ručně, pomocí strojní mechanizace pouze s nejvyšší opatrností a až po provedení ručně kopaných sond pro zjištění přesné polohy a hloubky vedení, trasu zabezpečit proti poškození od těžké mechanizace.
5. Pokud dojde při stavbě k poškození DOK-ITSELF, je nutno tuto skutečnost neprodleně ohlásit **Dohledovému centru itself s.r.o. - tel.: 533 383 383.**



itself s.r.o., Pálavské nám. 4343/11  
628 00 Brno, IČ 18826016, DIČ CZ18826016  
zapsaná u KS Brno, odd. C, vl. 1274

Přílohy: přehledová situace - zájmové území stavby vyznačené žadatelem, přehledová situace se zákresem trasy DOK-ITSELF

Příloha k Vyjádření č.j. 20/005928  
SITUAČNÍ VÝKRES - ZÁJMOVÉ ÚZEMÍ



Dial Telecom, a.s.  
Křižíkova 237/36a  
186 00 Praha 8-Karlín  
IČ:28175492  
DIČ:CZ28175492  
Tel:226204111

EXprojekt s.r.o.  
Heršpická 758/13  
BRNO-STŘED, ŠTÝŘICE  
619 00

Naše značka  
CR847883

Vyřizuje / Linka  
Kopřivová / 226204111

Vystaveno  
11.11.2020

**Věc : Vyjádření k dokumentaci pro sloučené územní rozhodnutí a stavební povolení**

**Název akce/stavby : Rekonstrukce mostu v km 49,628 trati Frýdek-Místek - Český Těšín.**

Na základě Vaší žádosti Vám sdělujeme následující :

Ve Vašem zájmovém území

**se nachází v zemi podzemní komunikační vedení**

ve vlastnictví společnosti Dial Telecom, a.s. Toto vedení je tvořeno HDPE trubkami, ve kterých je instalovaný optický kabel, na kterém jsou provozovány služby elektronických komunikací.

**Souhlasíme s vydáním územního rozhodnutí a stavebního povolení za splnění níže uvedených podmínek a požadavků pro realizaci stavby:**

Požadujeme do projektové dokumentace zpracovat stávající optické trasy společnosti Dial Telecom, a.s.

**V případě manipulace s telekomunikačním vedením požadujeme měření vláken před započítáním prací a po jejich dokončení. O rozpočet požádejte p. Hesse, tel.: 603151951.**

Min. 30 pracovních dnů před zahájením výkopových prací vyzve stavebník formou objednávky zástupce naší společnosti k vytýčení našich sítí přímo na místě stavby. (Kontakt: vytyceni@dialtelecom.cz)

V zápise o vytýčení budou stanoveny technické a realizační podmínky pro ochranu zařízení ve vlastnictví společnosti Dial Telecom, a.s. před investiční výstavbou.

Požadujeme, aby zápis o vytýčení a kontrole podzemního komunikačního vedení společnosti Dial Telecom, a.s. byl nedílnou součástí podkladů pro kolaudaci či předání stavby.

Během realizace akce bude respektováno ustanovení par. 101 a 102 Zákona č. 127/2005 Sb. o Elektronických komunikacích.

Při křížení a souběhu s podzemní komunikační sítí budou dodrženy podmínky dle ČSN 73 6005 – „Prostorová úprava vedení technického vybavení“.

Výkopové práce v ochranném pásmu (1m po stranách krajního vedení) budou prováděny zásadně ručně.

Pokud dojde při akci k odkrytí podzemního komunikačního vedení je nutné zajistit jeho řádné zabezpečení proti poškození a to nejen při provádění prací, ale i před poškozením třetími osobami.

Před záhozem musí být k prohlídce stavu podzemního komunikačního vedení stavebníkem přizván zástupce naší společnosti, který sepsáním protokolu potvrdí souhlas se záhozem odkrytého vedení.

V případě neoprávněného zásahu nebo narušení podzemního komunikačního vedení bude postupováno ve věci náhrady vzniklých škod v souladu s platnými právními předpisy a normami.

**Podmínky tohoto vyjádření požadujeme uvádět v příslušném rozhodnutí stavebního úřadu.**

**Přílohy :**

1x A3 Stávající telekomunikační trasa Dial Telecom, a.s.

Platnost tohoto vyjádření je 1 rok od jeho vydání.

Při změně rozsahu stavby je nutno požádat naši organizaci o nové vyjádření k existenci sítí elektronických komunikací.

S přátelským pozdravem



## Seznam dokladů - H.2

Rekonstrukce mostu v km 118,646 trati Český Těšín – Frýdek Místek

Číslo dokladu	Popis dokladu	Typ dokladu	strana (celk. 42)
1	ČEPS, a.s.	existence sítí	2
2	České Radiokomunikace a.s.	existence sítí	3
3	CETIN a.s.	existence sítí	6
4	ČEZ Distribuce, a. s.	existence sítí	9
5	ČEZ ICT Services, a. s.	existence sítí	10
6	GasNet, s.r.o. v zast. GridServices, s.r.o.(dříve RWE)	existence sítí (bez sítí, staženo prázdné dwg z portálu)	11
7	C2NET s.r.o.	existence sítí	11
8	Dial Telecom, a.s., Corso Karlin	existence sítí	12
9	TS a.s.	existence sítí	14
10	itself s.r.o.	existence sítí	16
11	Správa železnic, státní organizace	existence sítí	19
12	NET4GAS, s.r.o.	existence sítí	26
13	Telco Pro Services,a.s.	existence sítí	28
14	T-Mobile Czech Republic a.s.	existence sítí	29
15	Vodafone Czech Republic a.s.	existence sítí	38
16	ČD - Telematika a.s.	existence sítí	39
17	Krajské ředitelství policie Moravskoslezského kraje	existence sítí	41

**EXprojekt s.r.o.**  
**Ing. Petr Libosvár**  
**Heršpická 758/13**  
**619 00 Brno**

Váš dopis značky / ze dne	Naše značka	Vyřizuje / linka	Místo odeslání / dne
2020-049/ 12.06.2020	161/BRN/656/20/14730/ 15.06.2020/Za	M.Zavadilová +420 511 105 621	Brno / 23.06.2020

**Věc: Rekonstrukce mostu v km 118,646 trati Český Těšín – Frýdek Místek, k.ú. Nošovice**

Vážený žadateli,

na základě Vaší žádosti Vám sdělujeme, že v zájmovém území „**Rekonstrukce mostu v km 118,646 trati Český Těšín – Frýdek Místek, k.ú. Nošovice**“ se nenachází žádné elektrické zařízení ani jeho ochranné pásmo v majetku provozovatele přenosové soustavy, ČEPS, a.s.

Z tohoto důvodu nemáme k výše uvedené plánované akci žádné připomínky ani námítky.



**Ing. Ladislav Paul**  
Vedoucí odboru  
Správa energetického majetku  
a dokumentace oblast Východ



ČEPS, a.s.  
Elektrárenská 774/2  
101 52 Praha 10  
DIČ: CZ25702556

(53)

Žádost o vyjádření k existenci sítí v majetku ČEPS, a.s. je možné podat elektronicky prostřednictvím služby e-UtilityReport ze stránek [www.ceps.cz](http://www.ceps.cz).

**VEDEME ELEKTRINU NEJVYŠŠÍHO NAPĚTÍ**



Správa železnic, státní organizace

Dlážděná 1003/7

11000 Praha

Váš dopis značky / ze dne	Naše značka	Vyřizuje	Místo odeslání / dne
2020-049 / 11.06.2020	UPTS/OS/248555/2020	Ing. Jiří Majzner	Praha / 17.06.2020

**Věc: Vyjádření k existenci podzemních sítí spol. České Radiokomunikace, a.s.**

Účel: Existence sítí

**Akce: Rekonstrukce mostu v km 118,646 trati Český Těšín – Frýdek Místek**

Oznamujeme Vám, že při realizaci Vaší stavby **DOJDE** ke styku s podzemním telekomunikačním vedením a zařízením sdělovací sítě Českých Radiokomunikací, a.s.

**Provádění prací v blízkosti** našich telekomunikačních vedení a zařízení povolujeme za těchto podmínek: Při provádění zemních nebo jiných prací, které mohou ohrozit podzemní telekomunikační vedení a zařízení v blízkosti těchto vedení a zařízení, jste povinni podle § 101, odst. 2, zákona č. 127/2005 Sb. v platném znění o elektronických komunikacích učinit veškerá opatření, aby nedošlo k poškození telekomunikačních vedení a zařízení těmito pracemi, zejména tím, že:

- nejméně 15 dní předem uvědomíte České Radiokomunikace, a.s. o zahájení prací. Oznámení o zahájení prací bude zasláno el. poštou na e-mailovou adresu: ochranasiti@radiokomunikace.cz, v kopii na adresu popelka@vegacom.cz. V předmětu zprávy bude uvedeno „č.j. tohoto stanoviska\_Oznámení zahájení prací“.
- Podklady k průběhu trasy kabelů ČRa jsou k dispozici na objednávku u firmy Vegacom, a.s. na e-mailové adrese geo@vegacom.cz. Objednávka musí obsahovat č.j. vyjádření a datum jeho vydání.
- před zahájením prací necháte vytyčit polohu podzemního telekomunikačního vedení a zařízení přímo ve staveništi a jeho blízkém okolí. **Vytyčení** objednejte nejméně 14 dní předem u pracovníka firmy Vegacom, a.s.; kontaktní osobou je **Ing. Marek Vitula** tel. **603 855 225**. Objednávka musí obsahovat č.j. vyjádření a datum jeho vydání.
- prokazatelně seznámíte pracovníky, kteří budou provádět práce, s polohou tohoto vedení (zařízení).
- upozorníte organizaci, provádějící práce na možnou polohovou odchylku 30 cm ve všech směrech od polohy udávané výkresovou dokumentací.
- upozorníte pracovníky, aby dbali při pracích v těchto místech největší opatrnosti, nepoužívali zde nevhodné nářadí, a aby ve vzdálenosti 1,5 m po každé straně od vyznačené trasy vedení (zařízení) nepoužívali žádné mechanizační prostředky (hloubící stroje, sbíječky apod.).
- po dobu výstavby učiníte veškerá nezbytná opatření, vedoucí k zamezení možného poškození podzemního telekomunikačního vedení a zařízení přejezdem stavební techniky a to i na přístupových trasách ke staveništi, (např. krytí betonovými panely, ocelovými pláty apod.).
- nad telekomunikačním vedením (zařízením) budete dodržovat zákaz skládek a budování zařízení, které by k nim znemožňovalo přístup.
- zajistíte, aby odkryté telekomunikační vedení (zařízení) bylo řádně zabezpečeno proti poškození a to nejen při provádění prací, ale i před poškozením třetími osobami.
- dohlédněte, aby organizace provádějící práce zhutnila zeminu pod kabelem a vyzvala pracovníka firmy Vegacom, a.s. pana **Václava Popelku** tel. **266 005 615**, nebo **603 855 615** k provedení kontroly před zakrytím kabelu. Ten ověří, jestli není vedení (zařízení) viditelně poškozeno, a jestli byly dodrženy stanovené podmínky a následně vydá souhlas k záhozu. Ke kontrole vyzvete prosím 14 dní před požadovaným termínem.
- zajistíte, aby při křížení nebo souběhu s podzemními telekomunikačními vedeními (zařízeními) byla dodržena ČSN 73 60 05 (Prostorová úprava vedení technického vybavení) a aby bylo ohlášeno neprodleně každé poškození podzemního telekomunikačního vedení (zařízení) organizaci, která vydala toto vyjádření.



l) při křížení komunikace musí být vedení uloženo do chrániček (betonové žlaby) s přesahem 1m na každou stranu komunikace.

m) bez souhlasu Českých Radiokomunikací, a.s. nebudete snižovat vrstvu zeminy nad a pod telekomunikačním vedením (zařízením).

n) písemně ohlásíte ukončení prací organizaci, která vydala toto vyjádření.

o) pokud při realizaci stavby dojde v místě dotčení našich sítí ke změně polohopisu (zpevněné plochy, vjezdy atd.), je investor povinen předat Českým Radiokomunikacím, a.s. geodetické zaměření skutečného stavu telekomunikačního vedení (zařízení) včetně aktuálního polohopisu.

U staveb vyžadujících **dodatečnou ochranu** (např. při křížení vedení komunikací, zpevněnými plochami, plynovodem, apod.) nebo překládku podzemního telekomunikačního vedení Českých Radiokomunikací, a.s. je stavebník povinen ihned kontaktovat pracovníky odd. Ochrany sítí Českých Radiokomunikací.

Pokud by bylo třeba manipulovat s vedením Českých Radiokomunikací, a.s., nebo je překládat, je akreditovanou organizací pro takové práce společnost Vegacom a.s., u níž je třeba práce objednat.

Upozorňujeme, že nedodržení těchto podmínek je porušením právní povinnosti podle § 101 zákona č. 127/2005 Sb. a o změně dalších zákonů v platném znění.

Toto vyjádření platí pro rozsah uvedených prací. Pozbývá platnosti, jestliže se nezačne se stavebními pracemi uvedené stavby do jednoho roku od jeho vydání. Při žádosti o změnu nebo prodloužení územního rozhodnutí (stavebního povolení) je nutno požádat České Radiokomunikace o nové vyjádření o existenci podzemních telekomunikačních vedení a zařízení.

**Případné poškození kabelu stavebník okamžitě nahlásí na HOTLINE firmy Vegacom:  
tel. 251 004470, fax.251 004480 s nepřetržitou službou.**

S pozdravem

Za správnost:

  
**České Radiokomunikace a.s.**  
Skokanská 2117/1  
169 00 Praha 6  
(53)

Simona Hulíková  
Specialista ochrany sítě

Příloha: Daňový doklad, trasa ČRa

**Platnost tohoto vyjádření je jeden rok od data vystavení, tj. do 17.06.2021**

PIN: 5924

Úhradu částky za vyjádření proveďte na účet Českých Radiokomunikací, a.s. Číslo účtu Českých Radiokomunikací, a.s. vč. variabilního symbolu naleznete na přiloženém Zjednodušeném daňovém dokladu.





**VYJÁDŘENÍ O EXISTENCI SÍTĚ ELEKTRONICKÝCH KOMUNIKACÍ  
společnosti CETIN a.s.  
(„Vyjádření“)**

**A VŠEOBECNÉ PODMÍNKY OCHRANY SÍTĚ ELEKTRONICKÝCH KOMUNIKACÍ  
společnosti CETIN a.s.  
(„Všeobecné podmínky ochrany SEK“)**

toto Vyjádření a Všeobecné podmínky ochrany SEK je vydané dle ustanovení § 101 zákona č. 127/2005 Sb., o elektronických komunikacích a o změně některých souvisejících zákonů, v platném znění („**Zákon o elektronických komunikacích**“), a dle ustanovení § 161 zákona č. 183/2006 Sb., o územním plánování a stavebním řádu, v platném znění („**Stavební zákon**“), a dle příslušných ustanovení zákona č. 89/2012 Sb., občanského zákoníku, v platném znění („**Občanský zákoník**“)

**Číslo jednací: 667384/20**

**Číslo žádosti: 0120 814 659 („Žádost“)**

Název akce („ <b>Stavba</b> “)	Rekonstrukce mostu v km 118,646 trati Český Těšín ? Frýdek Místek	
Důvod vydání Vyjádření („ <b>Důvod vyjádření</b> “)	Informace o poloze sítě	
<b>Žadatel</b>	EXprojekt s.r.o.	
<b>Stavebník</b>	Správa železnic, státní organizace, Dlážďená 1003/7, Praha, 11000	
<b>Zájmové území</b>	Okres	Frýdek-Místek
	Obec	Nošovice
	Kat. území / č. parcely	Nošovice
<b>Platnost Vyjádření</b>	<b>11. 6. 2022 („Den konce platnosti Vyjádření“)</b>	

Žadatel Žádostí určil a vyznačil Zájmové území, jakož i určil Důvod Vyjádření.

Na základě určení a vyznačení Zájmového území Žadatelem a na základě určení Důvodu Vyjádření vydává společnost CETIN a.s. následující Vyjádření:

**Nedojde ke střetu** se sítí elektronických komunikací (dále jen „SEK“) společnosti **CETIN a.s.**

- (I) Na Žadatelem určeném a vyznačeném Zájmovém území se nevyskytuje SEK společnosti CETIN a.s.
- (II) Stavebník nebo jím pověřená třetí osoba je povinen řídit se Všeobecnými podmínkami ochrany SEK, které jsou nedílnou součástí Vyjádření; a
- (III) Stavebník a/nebo Žadatel není oprávněn užít toto Vyjádření k podání jakékoliv žádosti o vydání jakéhokoliv správního rozhodnutí či jiného rozhodnutí majícího obdobný charakter.

Vyjádření je platné pouze pro Zájmové území určené a vyznačené Žadatelem, jakož i pro Důvod Vyjádření stanovený a určený Žadatelem v Žádosti.

Číslo jednací: 667384/20

Číslo žádosti: 0120 814 659

Vyjádření pozbývá platnosti i) dnem, kdy je Žadatelem a/nebo Stavebníkem použito k podání žádosti o vydání jakéhokoliv správního rozhodnutí či jiného rozhodnutí majícího obdobný charakter a/nebo dnem zahájení jakéhokoliv správního rozhodnutí či jiného rozhodnutí majícího obdobný charakter, ve kterém bylo Vyjádření použito, ii) uplynutím doby platnosti v tomto Vyjádření uvedeného, iii) změnou rozsahu Zájmového území či změnou Důvodu Vyjádření uvedeného v Žádosti a/nebo iv) porušením Všeobecných podmínek ochrany SEK, to vše v závislosti na tom, která ze skutečností rozhodná pro pozbytí platnosti Vyjádření nastane nejdříve.

Společnost CETIN a.s. vydáním tohoto Vyjádření poskytl Žadateli pro Žadatelem určené a vyznačené Zájmové území veškeré informace o SEK dostupné společnosti CETIN a.s. ke dni podání Žádosti.

Ze strany společnosti CETIN a.s. může v některých případech docházet ke zpracování Vašich osobních údajů. Ke zpracování Vašich osobních údajů dochází vždy v souladu s platnými právními předpisy. Konkrétní zásady a podmínky zpracování osobních údajů společností CETIN a.s. jsou dostupné na stránce <https://www.cetin.cz/zasady-ochrany-osobnich-udaju>.

V případě dotazů k Vyjádření kontaktujte prosím asistenční linku 238 461 111.

**Přílohami Vyjádření jsou:**

- *Všeobecné podmínky ochrany SEK*
- *Situační výkres (obsahuje Zájmové území určené a vyznačené Žadatelem a výřezy účelové mapy SEK)*

Vyjádření vydala společnost **CETIN a.s.** dne: 11. 6. 2020.



CETIN a.s.  
Českomoravská 2510/19, Libeň  
190 00 Praha 9  
DIČ: CZ04084063

102

**VŠEOBECNÉ PODMÍNKY OCHRANY SÍTĚ ELEKTRONICKÝCH KOMUNIKACÍ společnosti CETIN a.s.****1. PLATNOST VŠEOBECNÝCH PODMÍNEK**

- i) Tyto Všeobecné podmínky ochrany sítě elektronických komunikací (dále jen „VPOSEK“) tvoří součást Vyjádření (jak je tento pojem definován níže v článku 2 VPOSEK).
- ii) V případě rozporu mezi Vyjádřením a těmito VPOSEK mají přednost ustanovení Vyjádření, pokud není těmito VPOSEK stanoveno jinak.

**2. DEFINICE**

Níže uvedené termíny, jsou-li použity v těchto VPOSEK a uvozeny velkým písmenem, mají následující význam:

„**CETIN**“ znamená CETIN a.s. se sídlem Českomoravská 2510/19, Libeň, 190 00 Praha 9, IČO: 04084063, zapsaná v obchodním rejstříku vedeném Městským soudem v Praze pod spz. B 20623;

„**Občanský zákoník**“ znamená zákon č. 89/2012 Sb., občanský zákoník, ve znění pozdějších předpisů;

„**POS**“ je zaměstnanec společnosti CETIN, pověřený ochranou sítě, Hynek Uher, tel.: 602 450 148, e-mail: hynek.uher@cetin.cz;

„**Den**“ je kalendářní den;

„**Příslušné požadavky**“ znamená jakýkoli a každý příslušný právní předpis, vč. technických norem, nebo normativní právní akt veřejné správy či samosprávy, nebo jakékoli rozhodnutí, povolení, souhlas nebo licenci, včetně podmínek, které s ním souvisí;

„**SEK**“ je síť elektronických komunikací ve vlastnictví CETIN;

„**Stavba**“ je stavba a/nebo činnosti ve vztahu, k níž bylo vydáno Vyjádření, a je prováděna Stavebníkem a/nebo Žadatelem v souladu s Příslušnými požadavky, povolená příslušným správním rozhodnutím vydaným dle Stavebního zákona;

„**Situační výkres**“ je výkres, který je přílohou Vyjádření a obsahuje Zájmové území určené a vyznačené Žadatelem v Žádosti a výřezy účelové mapy SEK;

„**Stavebník**“ je osoba takto označená ve Vyjádření;

„**Vyjádření**“ je vyjádření o existenci sítě elektronických komunikací vydané společností CETIN dne 11. 6. 2020 pod č.j. 667384/20;

„**Zájmové území**“ je území označené Žadatelem a/nebo Stavebníkem v Žádosti;

„**Stavební zákon**“ je zákon č. 183/2006 Sb., o územním plánování a stavebním řádu;

„**Zákon o elektronických komunikacích**“ je zákon č. 127/2005 Sb., o elektronických komunikacích a o změně některých souvisejících zákonů, ve znění pozdějších předpisů;

„**Žadatel**“ je osoba takto označená ve Vyjádření.

„**Žádost**“ je žádost, kterou Žadatel a/nebo Stavebník požádal CETIN o vydání Vyjádření.

**3. PLATNOST A ÚČINNOST VPOSEK**

Tyto VPOSEK jsou platné a účinné Dnem odeslání Vyjádření na i) adresu elektronické pošty Stavebníka a/nebo Žadatele uvedenou v Žádosti nebo ii) adresu pro doručení prostřednictvím poštovní přepravy uvedenou Stavebníkem a/nebo Žadatelem v Žádosti.

**4. OBECNÁ PRÁVA A POVINNOSTI STAVEBNÍKA A/NEBO ŽADATELE**

- (i) Stavebník, Žadatel je výslovně srozuměn s tím, že SEK je veřejně prospěšným zařízením, byla zřízena ve veřejném zájmu a je chráněna Příslušnými požadavky.

- (ii) Stavebník, Žadatel nebo jím pověřená třetí osoba, je povinen při provádění Stavby nebo jiných prací, při odstraňování havárií a projektování staveb, řídit se Příslušnými požadavky, správnou praxí v oboru stavebnictví a technologickými postupy a je povinen učinit veškerá nezbytná opatření vyžadovaná Příslušnými požadavky k ochraně SEK před poškozením. Povinnosti dle tohoto odstavce má Stavebník rovněž ve vztahu k SEK, které se nachází mimo Zájmové území.
- (iii) Při zjištění jakéhokoli rozporu mezi údaji v Situačním výkresu, který je přílohou Vyjádření a skutečným stavem, je Stavebník a/nebo Žadatel povinen bez zbytečného odkladu, nejpozději Den následující po zjištění takové skutečnosti, zjištěný rozpor oznámit POS.
- (iv) Případné dodatečné požadavky na úpravu a přeložení SEK zajistí společnost CETIN v souladu s ustanovením § 104 odst. 17 Zákona o elektronických komunikacích.
- (v) Stavebník, Žadatel nebo jím pověřená třetí osoba, je povinen každé poškození či krádež SEK bezodkladně, nejpozději Den následující po zjištění takové skutečnosti, oznámit takovou skutečnost dohledovému centru společnosti CETIN na telefonní číslo +420 238 464 190.
- (vi) Bude-li Stavebník, Žadatel nebo jím pověřená třetí osoba na společnosti CETIN požadovat, aby se jako účastník správního řízení, pro jehož účely bylo toto Vyjádření vydáno, vzdala práva na odvolání proti rozhodnutí vydanému ve správním řízení, je oprávněn kontaktovat POS.

**5. ROZHODNÉ PRÁVO**

Vyjádření a VPOSEK se řídí českým právem, zejména Občanským zákoníkem, Zákonem o elektronických komunikacích a Stavebním zákonem. Veškeré spory z Vyjádření či VPOSEK vyplývající budou s konečnou platností řešeny u příslušného soudu České republiky.

**6. PÍSEMNÝ STYK**

Písemným stykem či pojmem „písemně“ se pro účely Vyjádření a VPOSEK rozumí předání zpráv jedním z těchto způsobů:

- v listinné podobě;
- e-mailovou zprávou se zaručeným elektronickým podpisem dle zák. č. 227/2000 Sb., o elektronickém podpisu a o změně některých dalších zákonů (zákon o elektronickém podpisu), ve znění pozdějších předpisů;

**7. ZÁVĚREČNÁ USTANOVENÍ**

- (i) Stavebník, Žadatel nebo jím pověřená třetí osoba je počínaje Dnem převzetí Vyjádření povinen užít informace a data uvedená ve Vyjádření pouze a výhradně k účelu, pro který mu byla tato poskytnuta. Stavebník, Žadatel nebo jím pověřená třetí osoba není oprávněn informace a data rozmnožovat, rozšiřovat, pronajímat, půjčovat či jinak umožnit jejich užívání třetí osobou bez předchozího písemného souhlasu společnosti CETIN.
- (ii) Pro případ porušení kterékoliv z povinností Stavebníka, Žadatele nebo jím pověřené třetí osoby, založené Vyjádřením /nebo těmito VPOSEK je Stavebník, Žadatel či jím pověřená třetí osoba odpovědný za veškeré náklady a škody, které společnosti CETIN vzniknou porušením povinností Stavebníka, Žadatele nebo jím pověřené třetí osoby.

---

ŽADATEL

EXprojekt s.r.o.

---

NAŠE ZNAČKA  
0101327973

VYŘÍZENO DNE  
11.06.2020

---

**Sdělení o existenci energetického zařízení, sítě pro elektronickou komunikaci nebo zařízení technické infrastruktury společnosti ČEZ Distribuce, a. s., pro akci:**

**Rekonstrukce mostu v km 118,646 trati Český Těšín - Frýdek Místek**

Vážený zákazníku,

dovolujeme si reagovat na Vaši žádost číslo 0101327973 ze dne 11.06.2020 o sdělení o existenci energetického zařízení, sítě pro elektronickou komunikaci nebo zařízení technické infrastruktury. Na Vámi uvedeném zájmovém území se **nenachází energetické zařízení, zařízení sítě pro elektronickou komunikaci nebo zařízení technické infrastruktury v majetku společnosti ČEZ Distribuce, a. s.**

Zároveň si Vás dovoluujeme upozornit, že se v zájmovém území může nacházet energetické zařízení, sítě pro elektronickou komunikaci nebo zařízení technické infrastruktury, které není v majetku společnosti ČEZ Distribuce, a. s.

Toto sdělení je platné do 11.12.2020.

V souvislosti s výše uvedeným si Vás dovoluujeme upozornit, že uvedené sdělení včetně jeho příloh představuje skutečnosti tvořící obchodní tajemství společnosti ČEZ Distribuce, a. s. Poskytnuté informace jsou dále také důvěrnými informacemi a obchodně citlivými informacemi společnosti ČEZ Distribuce, a. s. Z výše uvedených důvodů si Vás proto společnost ČEZ Distribuce, a. s., dovoluje upozornit, že s poskytnutými informacemi je potřeba nakládat dle platných právních předpisů, v opačném případě se vystavujete postihu ve smyslu platné právní úpravy. V této souvislosti si Vás dále dovoluujeme upozornit, že požadované informace nesmí být předány, sděleny, využity, zpřístupněny, či jiným způsobem postoupeny na jakoukoli třetí osobu bez předchozího prokazatelného souhlasu společnosti ČEZ Distribuce, a. s. Informace o existenci energetického zařízení, sítě pro elektronickou komunikaci a zařízení technické infrastruktury mohou být využity pouze pro účel, pro který byly vyžádány.

S pozdravem

**ČEZ Distribuce, a. s.**

Děčín, Děčín IV-Podmokly  
Teplická 874/8  
PSČ 405 02  
IČ: 24729035

**Přílohy**

Situační výkres zájmového území



---

ŽADATEL  
EXprojekt s.r.o.

---

NAŠE ZNAČKA  
0700224194

VYŘIZUJE / LINKA

VYŘÍZENO DNE  
11.06.2020

---

**Sdělení o existenci komunikačního vedení společnosti ČEZ ICT Services, a. s.**

Název akce: **Rekonstrukce mostu v km 118,646 trati Český Těšín - Frýdek Místek**

Účel: **Informativní**

Vážený zákazníku,  
dovolujeme si reagovat na Vaši žádost číslo 0700224194 ze dne 11.06.2020, která se týkala sdělení o existenci komunikačního zařízení na Vámi určeném zájmovém území.

Dle vědomí společnosti ČEZ ICT Services, a. s., se na Vámi vymezeném zájmovém území:  
**nenachází komunikační zařízení v majetku společnosti ČEZ ICT Services, a. s.**

Zároveň si Vás dovoluujeme upozornit, že není vyloučeno, že se ve Vámi vymezeném zájmovém území nachází jiné zařízení, které není v majetku společnosti ČEZ ICT Services, a. s.

Toto sdělení je platné do 11.06.2021.

V souvislosti s výše uvedeným si Vás dovoluujeme upozornit, že sdělení o existenci či neexistenci sítí představuje skutečnosti tvořící obchodní tajemství společnosti ČEZ ICT Services, a. s. Poskytnuté informace jsou dále také důvěrnými informacemi společnosti ČEZ ICT Services, a. s. Z výše uvedených důvodů si Vás proto společnost ČEZ ICT Services, a. s., dovoluje upozornit, že s poskytnutými informacemi je potřeba nakládat dle platných právních předpisů, v opačném případě se vystavujete postihu ve smyslu platné právní úpravy. V této souvislosti si Vás dovoluujeme rovněž upozornit, že požadované informace nesmí být předány, sděleny, využity, zpřístupněny, či jiným způsobem postoupeny na jakoukoli třetí osobu bez předchozího prokazatelného souhlasu společnosti ČEZ ICT Services, a. s. Informace o existenci sítí mohou být využity pouze pro účel, pro který byly vyžádány.

**ČEZ ICT Services, a. s.**

Praha, Praha 4  
Duhová 1531/3  
PSČ 140 53  
IČ: 26470411

**Přílohy**

Situační výkres zájmového území

---

**ČEZ ICT Services, a. s.**

Duhová 1531/3, 140 53 Praha 4 | tel.: 841 842 843 | IČ: 26470411, DIČ: CZ26470411  
e-mail: servicedesk@cez.cz, www.cez.cz/cez-ict-services | zapsána v obchodním rejstříku  
vedeném Městským soudem v Praze, oddíl B, vložka 7309



Ev. č. žádosti :  
Ze dne : 12.6.2020

Vyřizuje : Ing. Pavel Muroň  
Telefon : 774 601 713  
E-mail: [pavel.muron@c2net.cz](mailto:pavel.muron@c2net.cz)

Ing. Petr Libosvár  
EXprojekt s.r.o.  
Mosty a inženýrské konstrukce  
Heršpická 758/13, 619 00 Brno

## Vyjádření k existenci technické infrastruktury

Název akce : **Rekonstrukce mostu v km 118,646 trati Český Těšín – Frýdek Místek**

V zájmovém území se nenachází žádné vedení optického kabelu C2NET

S pozdravem

Ing. Pavel Muroň  
projektant C2NET s.r.o.  
774 601 713

**C2NET s.r.o.**  
J.V. Sládka 84, 738 01 Frýdek-Místek  
IČ 28584996 • DIČ CZ28584996

Ve Frýdku-Místku 12.6.2020

Dial Telecom, a.s.  
Křižíkova 237/36a  
186 00 Praha 8-Karlín  
IČ:28175492  
DIČ:CZ28175492  
Tel:226204111

EXprojekt s.r.o.  
Heršpická 758/13  
BRNO-STŘED, ŠTÝŘICE  
619 00

Naše značka  
CR801837

Vyřizuje / Linka  
Kopřivová / 226204111

Vystaveno  
12.6.2020

**Věc : Vyjádření k dokumentaci pro územní rozhodnutí/územní souhlas**

**Název akce/stavby : Rekonstrukce mostu v km 118,646 trati Český Těšín – Frýdek Místek.**

Na základě Vaší žádosti Vám sdělujeme následující :

Ve Vašem zájmovém území

**se nachází v zemi podzemní komunikační vedení**

ve vlastnictví společnosti Dial Telecom, a.s. Toto vedení je tvořeno HDPE trubkami, ve kterých je instalovaný optický kabel, na kterém jsou provozovány služby elektronických komunikací.

**Souhlasíme s vydáním územního rozhodnutí/územního souhlasu za splnění níže uvedených podmínek a požadavků pro realizaci stavby:**

Požadujeme do projektové dokumentace zpracovat stávající optické trasy společnosti Dial Telecom, a.s.

Min. 30 pracovních dnů před zahájením výkopových prací vyzve stavebník formou objednávky zástupce naší společnosti k vytýčení našich sítí přímo na místě stavby. (Kontakt: vytyceni@dialtelecom.cz)

V zápise o vytýčení budou stanoveny technické a realizační podmínky pro ochranu zařízení ve vlastnictví společnosti Dial Telecom, a.s. před investiční výstavbou.

Požadujeme, aby zápis o vytýčení a kontrole podzemního komunikačního vedení společnosti Dial Telecom, a.s. byl nedílnou součástí podkladů pro kolaudaci či předání stavby.

Během realizace akce bude respektováno ustanovení par. 101 a 102 Zákona č. 127/2005 Sb. o Elektronických komunikacích.

Při křížení a souběhu s podzemní komunikační sítí budou dodrženy podmínky dle ČSN 73 6005 – „Prostorová úprava vedení technického vybavení“.

Výkopové práce v ochranném pásmu (1m po stranách krajního vedení) budou prováděny zásadně ručně.

Pokud dojde při akci k odkrytí podzemního komunikačního vedení je nutné zajistit jeho řádné zabezpečení proti poškození a to nejen při provádění prací, ale i před poškozením třetími osobami.

Před záhozem musí být k prohlídce stavu podzemního komunikačního vedení stavebníkem přizván zástupce naší společnosti, který sepsáním protokolu potvrdí souhlas se záhozem odkrytého vedení.

V případě neoprávněného zásahu nebo narušení podzemního komunikačního vedení bude postupováno ve věci náhrady vzniklých škod v souladu s platnými právními předpisy a normami.



**Podmínky tohoto vyjádření požadujeme uvádět v příslušném rozhodnutí stavebního úřadu.**

**Přílohy :**

1xA4 Stávající telekomunikační trasa Dial Telecom, a.s.

Platnost tohoto vyjádření je 1rok od jeho vydání.

Při změně rozsahu stavby je nutno požádat naši organizaci o nové vyjádření k existenci sítí elektronických komunikací.

S přátelským pozdravem



196/TO/2020

## ŽÁDOST O STANOVISKO

č.j. ....

o existenci inženýrských sítí ve správě TS a.s.

Exprojekt s.r.o., Heršpická 758/13, Brno 619 00

.....  
Žadatel, přesná adresa

.....  
Investor, přesná adresa

.....  
Katastrální území, číslo parcely, mapový list

.....  
**Rekonstrukce mostu v km 118,646 trati Český Těšín – Frýdek Místek**

.....  
Název stavby a popis stavby

Současně žádáme o stanovení podmínek, za jakých je možno s realizací stavby souhlasit.

Frýdku-Místku 12.6.2020  
Ve ..... dne ..... razítko a podpis .....

---

## STANOVISKO

### Vyjádření provozu 600 – Veřejné osvětlení:


Ke stavbě „**Rekonstrukce mostu v km 118,646 trati Český Těšín – Frýdek Místek, parc.č. 1292/1 kú Nošovice**“ nemáme připomínky.

**N e d o j d e** k dotčení s inženýrskými sítěmi ve správě TS a.s., provozu Veřejné osvětlení.


### Vyjádření provozu 800 – Přenesená správa komunikací:

TS a.s. ve věci souhlasí s umístěním stavby a dále souhlasí s realizací stavby „**Rekonstrukce mostu v km 118,646 trati Český Těšín – Frýdek – Místek**“, a sděluje, že se předmětný záměr nedotýká sledovaných silničních zájmů.

Toto vyjádření má platnost 1 rok ode dne vystavení.



za Provoz 800 – Přenesená správa komunikací  
Rostislav Hovězák



za Provoz 600 - Veřejné osvětlení  
Ivana Chmelíková

Ve Frýdku-Místku dne 14.07.2020



za TS a.s.  
Rostislav Hovězák  
Vedoucí provozu

**TS F≈M** <sup>①</sup>

TS a.s., 17. listopadu 910  
738 01 Frýdek-Místek

V Brně dne: 7.7.2020  
Číslo jednací: 20/003188  
Vaše číslo jednací: 2020-049

Vyřizuje:  
Miluše Svobodová  
svobodova@itself.cz  
+420533383339

**EXprojekt s.r.o.**  
**Petr Libosvár**  
**Heršpická 758/13**  
**61900 Brno**

## **Věc: Vyjádření k předprojektové přípravě**

**Akce: Rekonstrukce mostu v km 118,646 trati Český Těšín - Frýdek Místek**

**Katastrální území: Nošovice**

**Investor: Správa železnic, státní organizace**

V lokalitě výše uvedené stavby se nachází **optická telekomunikační trasa** (5x HDPE trubka Ø 40mm – modrá, modrá s bílým pruhem, modrá s oranžovým pruhem, červená, červená s bílým pruhem, se zafouknutým optickým kabelem) ve vlastnictví firmy **itself s.r.o.** (dále jen DOK-ITSELF).

Optická trasa je telekomunikační stavbou s ochranným pásmem, které stanovuje zákon o telekomunikacích (zákon 127/2005 Sb.) a příslušné prováděcí vyhlášky – citace:

### **PODZEMNÍ VEDENÍ**

*Ochranné pásmo podzemního komunikačního vedení vzniká dnem nabytí právní moci rozhodnutí vydaného podle stavebního zákona.*

*Ochranné pásmo podzemního komunikačního vedení činí 1,5 m po obou stranách krajního vedení.*

*Podzemním komunikačním vedením se rozumí kabelové vedení, včetně kabelových souborů a zařízení uložených pod povrchem země a kabelových rozvaděčů umístěných nad úrovní terénu. Kabelovými soubory a zařízeními jsou zejména spojky, kabelové doplňky, průběžné zesilovače, opakovače, zařízení k ochraně kabelu před korozí, před přepětím, zařízení pro tlakovou ochranu kabelu, ochranné trubky kabelů. Vytýčovací body podzemního komunikačního vedení jsou kabelové označníky, patníky nebo sloupky určující polohu kabelových souborů a zařízení, křižovatky kabelů s komunikacemi, dráhou, vodními toky, polohové změny trasy kabelu v obcích nebo ve volném terénu.*

*V ochranném pásmu podzemního komunikačního vedení je zakázáno:*

- a) bez souhlasu jeho vlastníka nebo rozhodnutí stavebního úřadu provádět zemní práce nebo terénní úpravy,*
- b) bez souhlasu jeho vlastníka nebo rozhodnutí stavebního úřadu zřizovat stavby či umísťovat konstrukce nebo jiná podobná zařízení,*
- c) bez souhlasu jeho vlastníka vysazovat trvalé porosty.*

*Činnosti v ochranném pásmu podzemního komunikačního vedení, které by znemožňovaly nebo podstatně znesnadňovaly přístup k tomuto vedení nebo které by mohly ohrozit bezpečnost a spolehlivost jeho provozu, je možné vykonávat jen po předchozím souhlasu vlastníka vedení.*

Křížení a souběhy nově budovaných inž. sítí s optickou trasou je nutno zpracovat v souladu s prostorovou normou ČSN 73 6005, v případě zřízení zpevněných ploch (komunikace, vjezdy, parkoviště, apod.) nad trasou DOK-ITSELF, zpracovat do PD ochranu této sítě (uložení do chrániček, apod.).

**K územnímu a stavebnímu řízení (k územnímu souhlasu a ohlášení stavby)** požadujeme předložit projekt (situaci stavby) se zákresem optického kabelu DOK-ITSELF, legendou a technickou zprávou. V případě dotčení do PD **zpracovat způsob ochrany kabelů; nad trasou DOK-ITSELF nebudovat stavby a zařízení, která**

**by bránila v přístupu ke kabelům.**

**Veškeré náklady spojené s překládkou a úpravami optické trasy hradí žadatel-investor stavby.**

Možná konzultace při zpracování projektu překládky - ing. Jan Burian, tel.533383341, 606740708,  
[burian@itself.cz](mailto:burian@itself.cz).

**Toto vyjádření neslouží pro žádný stupeň schvalování stavby.**

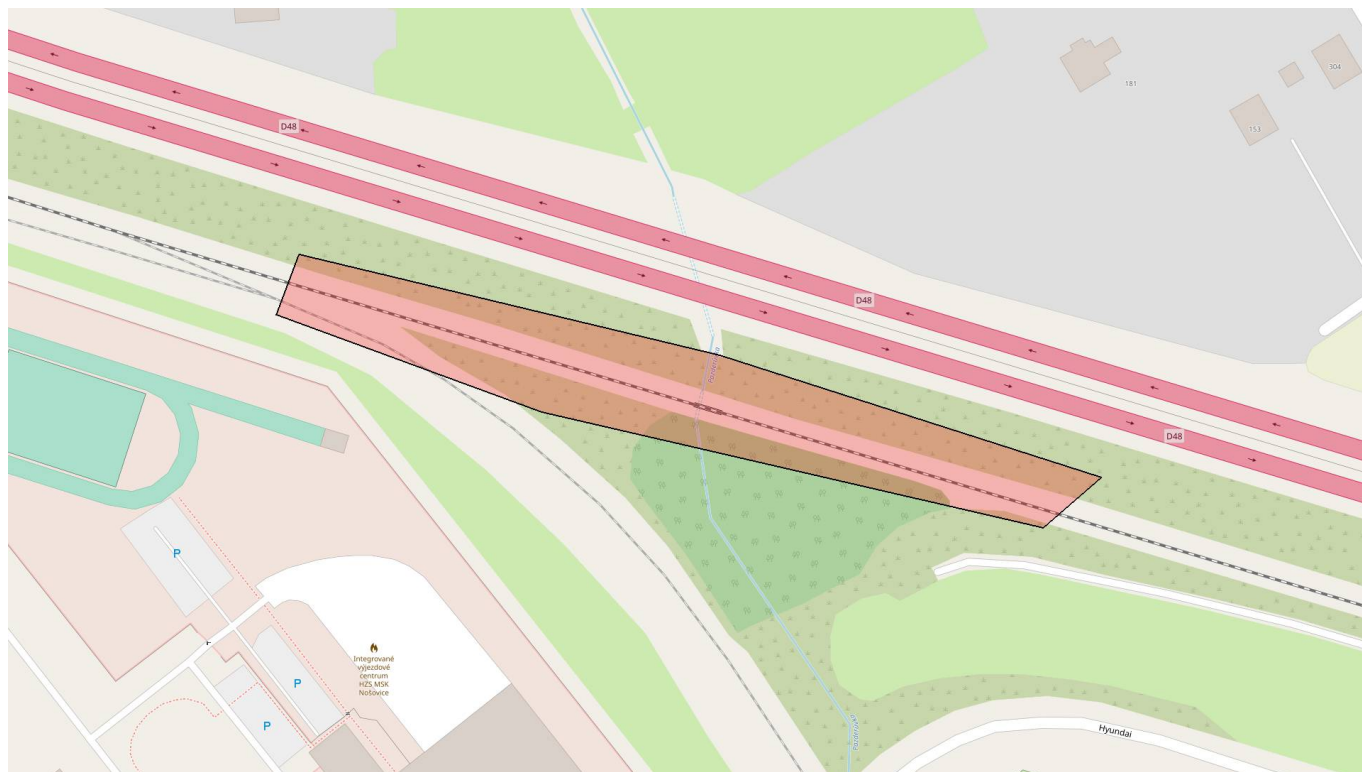
S pozdravem



Přílohy:

- Situační výkres (obsahuje zájmové území určené a vyznačené žadatelem)
- Přehledná situace s vyznačením DOK-ITSELF
- Situace trasy ve formátu .dgn

Příloha k Vyjádření č.j. 20/003188  
SITUAČNÍ VÝKRES - ZÁJMOVÉ ÚZEMÍ



Váš dopis zn. Elektronické podání  
Ze dne 15.05.2020  
Naše zn. 12685/2020-SŽ-OŘ OVA-OPS  
Listů/příloh 1/5

Vyřizuje Richard Šulák, Ing.  
Telefon +420 727 984 425  
Mobil +420 972 766 752  
E-mail sulak@szdc.cz

Datum 27. května 2020

Vážený pán,  
Libosvár Petr, Ing.  
EXprojekt s.r.o.  
Heršpická 758/13,  
619 00 Brno  
[libosvar@exprojekt.cz](mailto:libosvar@exprojekt.cz)

## Souhrnné stanovisko k existenci sítí

Na základě předložené žádosti o existenci sítí vydává Správa železnic, státní organizace, Oblastní ředitelství Ostrava (dále jen SŽ, s.o., OŘ Ostrava), toto:

**s o u h r n n é s t a n o v i s k o k existenci sítí** pro akci:

### **„Rekonstrukce mostu v km 118,646 trati Frýdek Místek – Český Těšín“**

**Trať:** 322 – Cieszyn – Český Těšín – Frýdek-Místek  
**TUDU:** 253104 – odb. výh. 101 PZ Nošovice – Hnojník

#### **Rozsah stavby:**

Nošovice – Hnojník

v km 118,600 – 118,700

Na základě Vaší žádosti o vyjádření k existenci sítí v předmětné lokalitě Vám sdělujeme:

1. Nutno respektovat vyjádření SŽ, s.o., OŘ Ostrava:

- **OPS– Oddělení přípravy staveb**

/Ing. M.Pazlar; T: [972 766 232](tel:972766232); E: [Pazlar@spravazeleznic.cz](mailto:Pazlar@spravazeleznic.cz)/

Upozorňujeme na připravovanou stavbu „D48 Rekonstrukce telematických systémů v km 54,25 až 68,82 – VD-ZDS + AD“

Projektant: Pontex, spol. s r.o.  
Bezová 1658/1,  
147 00 Praha 4 – Braník  
T: [244 462 219](tel:244462219)  
M: [pontex@pontex.cz](mailto:pontex@pontex.cz)

- **SSZT – Správa sdělovací a zabezpečovací techniky**

/Bc. D.Wajda; T: [972 766 434](tel:972766434); E: [Wajda@spravazeleznic.cz](mailto:Wajda@spravazeleznic.cz)/

Viz. samostatné vyjádření ze dne 20.5.2020 pod ev.č.: 160/2020-SSZT

*Přílohy:*

- *83\_Rekonstrukce\_mostu\_v\_km\_118646\_trati\_Frydek\_Mistek\_-\_Cesky\_Tesin.pdf*
- *8C\_SSZT\_11865.png*

- **OOČ– Oddělení obchodních činností**

/Ing. R.Michna; T: [972 766 140](tel:972766140); E: [Michna@spravazeleznic.cz](mailto:Michna@spravazeleznic.cz)/

V daných žkm evidujeme smlouvu o zřízení věcného břemene č.j. 56996/2001/SŽDC

- **SEE – Správa elektrotechniky a energetiky**  
/p. I.Čabala; T: 972 762 202; E: [Cabala@spravazeleznice.cz](mailto:Cabala@spravazeleznice.cz)/  
Viz samostatné vyjádření ze dne 19.5.2020 pod ev. č.: INT-20-SEE-319.

Přílohy:

- [CF\\_INT-20-SEE-319.pdf](#);

2. Nutno respektovat další vyjádření:

- **ČD Telematika Ostrava – SKS**  
/p. T.Lariš; T: 972 765 530; E: [tomas.laris@cdt.cz](mailto:tomas.laris@cdt.cz)/

Nutno splnit podmínky:

v zájmové oblasti se nachází metalický sdělovací kabel 15 XN 0,8 TCEPKPFLEY ve správě Správa železnic, s.o. - CTD, v údržbě našeho servisu, viz přílohy.

Přílohy:

- [F0\\_Vyjadreni\\_-1201914436.pdf](#);
- [A8\\_A4-L81-L91-PK19-TUDC.pdf](#);

- **SŽ – CTD Centrum telematiky a diagnostiky /bývalé TÚDC/**

/dipl.technik J.Sládek; T: 972 322 566; E: [jiri.sladek@tudc.cz](mailto:jiri.sladek@tudc.cz)/

Při realizaci akce Rekonstrukce mostu v km 118,646 trati Frýdek Místek - Český Těšín dojde ke styku s telekomunikačním vedením (TK 15xn) v majetku Správy železnic, státní organizace, které je chráněno ochranným pásmem dle § 102 zákona č. 127/2005 Sb. o elektronických komunikacích, viz vyjádření ČD Telematika č. j. 1201914436 ze dne 26. 8. 2019.

Požadujeme před započítáním stavby objednat u ČD Telematika vytýčení tohoto kabelu a v případě, že by stavbou došlo k přiblížení k jeho trase nebo jejímu křížení, je nutné projednat způsob jeho ochrany s majitelem tj. Správa železnic, státní organizace, Centrum telematiky a diagnostiky (dříve TÚDC) Praha dle platných Všeobecných podmínek pro kabely Správy železnic, státní organizace.

Trasu kabelu včetně ochranných opatření požadujeme zpracovat do dokumentace v dalším stupni a tu předložit na Správu železnic, Centrum telematiky a diagnostiky a ČD-Telematika k odsouhlasení.

**Vyjádření se týká akce pouze v rozsahu dle předložené žádosti s platností 2 roky od data vydání.**

**Toto vyjádření k sítím nelze použít pro ohlášení stavby, územní řízení ani stavební povolení. Další stupeň PD nám předložte k vyjádření.**

S Pozdravem

**Ing. Jiří MACHO** /podepsáno elektronicky/  
ředitel Oblastního ředitelství Ostrava

**Přílohy**

Přílohy viz. v textu jednotlivě



**Ověřovací doložka změny datového formátu dokumentu podle § 69a zákona č. 499/2004 Sb.**

**Doložka číslo:** 764475

**Původní datový formát:** application/pdf

**UUID původní komponenty:** 39434111-edc4-47e8-bb11-c311e477e246

**Jméno a příjmení osoby, která změnu formátu dokumentu provedla:**

System ERMS (zpracovatel dokumentu Richard ŠULÁK)

**Subjekt, který změnu formátu provedl:** Správa železnic, státní organizace

**Datum vyhotovení ověřovací doložky:** 27.05.2020 10:33:00



3cf50271-4847-41bd-8a40-c18a7a6bb6cb

**Stanovisko Správy sdělovací a zabezpečovací techniky (SSZT)**

<b>Komu</b>	Ing. Šulák	<b>Od koho</b>	Bc. Dalibor Wajda
úsek, org. jednotka:	OŘ Ostrava	úsek, org. jednotka:	Oblastní ředitelství Ostrava
odbor:	OPS	odbor:	SSZT OŘ Ostrava
		telefon:	+420 9727 66 434
	160/2020-SSZT	e-mail:	Wajda@szdc.cz
<b>Datum</b>	20. 5. 2020	Počet stran	2
		Počet příloh	1

**Vyjádření k drážním podzemním kabelovým vedením a součástím zabezpečovacího a sdělovacího zařízení ve správě SŽ, s. o., Oblastního ředitelství Ostrava – Správy sdělovací a zabezpečovací techniky (SSZT)**

Vyjádření o prostorovém umístění (existenci) podzemních, nadzemních zabezpečovacích kabelových vedení a zařízení ve staveništi (trase).

Přesné vyznačení staveniště, trasy: **odb. PZ Nošovice – Hnojník km 118,600 – 118,700**

Název, účel stavby: **Rekonstrukce mostu v km 118,646 trati Frýdek Místek - Český Těšín**

Při realizaci Vámi plánovaných prací **dojde** k dotčení (souběhu, křížování) kabelových tras (zařízení) ve správě SŽ, s. o., Oblastního ředitelství Ostrava – Správy sdělovací a zabezpečovací techniky, která jsou chráněna ochranným pásmem ve smyslu zákona č. 266/1994 Sb., o dráhách.

Na základě tohoto vyjádření **je** nutné požádat o jejich vytyčení.

Vyjádření pozbývá platnosti dne: 20. 5. 2022

Upozorňujeme, že o vyjádření je nutno požádat i u ČD-Telematika, a.s., centrální podatelna U2, Pod Tábořem 369/8a, 190 00 Praha 9 (není-li součástí souhrnného vyjádření).

**Všeobecné podmínky**

Při provádění zemních prací v blízkosti podzemních silnoproudých a slaboproudých kabelových vedení a jejich součástí je nutno:

- zajistit před zahájením zemních prací vytyčení kabelového vedení přímo na stanovišti (trase), nutno uvést značku tohoto vyjádření
- uvědomit organizaci, která vydala toto vyjádření o zahájení stavebních prací nejméně 15 dnů předem

- seznámit prokazatelně (písemně) své zaměstnance, jichž se to týká, s polohou tohoto vedení (zařízení)
- upozornit na možnou odchylku  $\pm 30\text{cm}$  uloženého vedení (zařízení) od polohy vyznačené ve výkresové dokumentaci
- upozornit své zaměstnance, aby dbali při pracích v těchto místech největší opatrnosti a ve vzdálenosti **1 metru** po každé straně vytyčené trasy vedení (zařízení) nepoužívali žádných mechanizačních prostředků (hloubicích strojů) a dodržovali platné bezpečnostní předpisy a ČSN
- uložit svým zaměstnancům, aby odkryté podzemní kabelové vedení (zařízení) řádně zajistili proti poškození a na tuto skutečnost upozornili správce zařízení (kabelu)
- dodržovat technologické postupy pokládky sítí technického vybavení (kabely, potrubí aj.) dle platných ČSN, TNŽ a předpisů a ostatních právních předpisů
- vyzve správce zařízení k provedení kontroly, zda není vedení (zařízení) viditelně poškozeno
- **ohlásit neprodleně každé poškození podzemního kabelového vedení a ostatního zařízení organizaci, která vydala toto vyjádření**
- při práci dodržet vyhlášku 48/1982 „Zemní práce“, v platném znění
- respektovat ochranná pásma správce kabelových a venkovních (trakčních) vedení a elektrických stanic dle § 46 zákona č. 458/2000 Sb., v platném znění

### Vytyčení trasy

Je-li nutné vytyčení kabelových tras ve správě SŽ, s. o., Oblastního ředitelství Ostrava, je vytyčení provedeno pracovníky SSZT. Vytyčení se děje na základě písemné objednávky a telefonické domluvy nejméně 2 týdny před požadovaným termínem vytyčení. Na objednávce uveďte číslo tohoto vyjádření, datum vydání, IČO, DIČ a bankovní spojení Vaší organizace, dále přiložte kopii výpisu z obchodního rejstříku a také situační schéma.

Objednávku zasílejte na adresu:

**Správa železnic, s. o.**  
**Oblastní ředitelství Ostrava**  
**Správa sdělovací a zabezpečovací techniky**  
**Muglinovská 1038/5**  
**702 00 OSTRAVA**

Kontakt: **Vaškůj Radim**  
Tel.: **972 762 324**  
Mobil: **725 797 098**  
E-mail: **Vaskuj@szdc.cz**

**Upozornění:** V případě, že žadatel poškodí kabel (y), zařízení ve správě SŽ, s. o., Oblastního ředitelství Ostrava:

- je povinen uhradit náklady na opravu a provozuschopnost,
- uhrazené náklady nenahrazují možné postihy ve smyslu zákona 127/2005 Sb., o elektronických komunikacích a dalších zákonů, zejména pak zákona číslo 500/2004 Sb., správní řád, v platném znění.

### Doplňující údaje:

- Ochranné pásmo kabelové trasy (1 m od osy krajního kabelu na každou stranu) ve správě SSZT požadujeme respektovat včetně nepojíždění těžkými mechanismy mimo zpevněnou plochu.
- Ke kabelovým trasám a zařízení požadujeme zachovat snadný přístup z provozních důvodů (údržba, oprava a výměna).
- V příloze posíláme orientační polohopisnou situaci kabelových tras ve správě SSZT.

**Upozorňujeme, že nedodržení těchto podmínek je hrubým porušením právních povinností ve smyslu zákona č. 266/1994 Sb., o drahách, v platném znění.**

**Vyjádření k drážním energetickým zařízením a jejich součástím ve Správě železnic, Oblastního ředitelství Ostrava, Správy elektrotechniky a energetiky (SEE)**
**Ev. č. INT/20-SEE/319**

„Rekonstrukce mostu v km 118,646 trati Frýdek Místek - Český Těšín“ (existence sítí, rekonstrukce).

Trať Správy železnic Frýdek-Místek – Český Těšín v km 118,600 – 118,700.

<b>Komu</b>	Ing. Richard Šulák	<b>Od koho</b>	Vladimíra Celárková Ivan Čabala
úsek, org. jednotka:	Oblastní ředitelství Ostrava	úsek, org. jednotka:	Oblastní ředitelství Ostrava
odbor:	OPS	odbor:	SEE
		telefon:	+420 972 762 062 +420 972 762 202
		e-mail:	celarkova@szdc.cz cabala@szdc.cz
<b>Datum</b>	19. 5. 2020	Počet stran	2
		Počet příloh	0

 ke dni: **květen 2020**

Při realizaci Vámi plánovaných vyznačených zemních prací **nedojde** ke styku (souběhu, křížení) s drážními elektroenergetickými zařízeními a jejich součástmi, která jsou chráněna ochranným pásmem dle § 46 zákona č. 458/2000 Sb.

Jedná se o:

- podzemní vedení: **nn**☐, **nn DOÚO**☐, **ON**☐, **vn 3kV DC**☐, **vn 6kV**☐, **vn 22kV**☐, **vvn 110kV**☐, **uzemnění**☐
- nadzemní vedení kabelové: **nn**☐, **vn 6kV**☐, **vn 22kV**☐
- nadzemní vedení (bez izolace): **vn 3kV DC**☐, **vvn 110kV**☐
- nadzemní vedení (se zákl. izolací): **vn 22kV**☐
- elektrické stanice: **venkovní**☐, **stožárové**☐, **kompaktní a zděné**☐

**Všeobecné podmínky:**

Provádění zemních prací v blízkosti podzemních vedení elektrizační soustavy a jejich součástí se povoluje za podmínek, že žadatel:

- bude respektovat ochranná pásma zařízení elektrizační soustavy dle § 46 zákona č. 458/2000 Sb.
- zajistí před zahájením zemních prací vytýčení kabelového vedení přímo na stanovišti (trase), nutno uvést značku tohoto vyjádření
- uvědomí organizaci, která vydala toto vyjádření o zahájení stavebních prací nejméně 15 dnů předem
- seznámí prokazatelně (písemně) své zaměstnance, jichž se to týká, s polohou tohoto vedení (zařízení) a upozorní je na možnou odchylku uloženého vedení (zařízení) od výkresové dokumentace (v metrech)
- vyzve své zaměstnance, aby dbali při pracích v těchto místech největší opatrnosti a ve vzdálenosti 1 metru po každé straně vytýčené trasy vedení (zařízení) nepoužívali žádných mechanizačních prostředků (hloubicích strojů) a dodržovali platné bezpečnostní předpisy a ČSN
- uloží svým zaměstnancům, aby odkryté podzemní kabelové vedení (zařízení) řádně zajistili proti poškození a na tuto skutečnost upozorní správce zařízení (kabelu)

- bude dodržovat technologické postupy pokládky sítí technického vybavení (kabely, potrubí aj.) dle platných ČSN, TNŽ a předpisů Správy železnic, státní organizace a ostatních právních předpisů
- zajistí zachování snadného přístupu ke kabelovým trasám a zařízením ve správě SEE OŘ Ostrava z provozních důvodů (oprava, údržba, příp. výměna) s potřebnou technikou
- vyzve správce zařízení k provedení kontroly, zda není vedení (zařízení) viditelně poškozeno
- ohlásí neprodleně každé poškození podzemního kabelového vedení a ostatního zařízení na elektrodispečink Správy železnic, státní organizace v Ostravě:

elektrodispečer I. tel.: 972 762 581

elektrodispečer II. tel.: 972 762 683

**Doplňující připomínky:**

Nedodržení výše uvedeného je hrubým porušením právních povinností dle zákonů č. 458/2000 Sb. energetický zákon a č. 266/1994 Sb. Zákon o drahách v jejich platných zněních.

Toto vyjádření pozbývá platnosti, jestliže se nezačne se stavebními pracemi uvedené stavby do dne: **květen 2022**

**Ing. Jaromír Hubač**

Přednosta

Správy elektrotechniky a energetiky

Oblastní ředitelství Ostrava



EXprojekt s.r.o.  
Ing. Petr Libosvár  
Heršpická 758/13  
619 00 Brno

Naše značka:  
5462/20/OVP/N

Datum:  
11.6.2020

**Toto vyjádření je vydáváno ve smyslu zákona č. 458/2000 Sb. a zákona č. 183/2006 Sb.,  
má platnost 2 roky od data jeho vydání.**

**Věc: Rekonstrukce mostu v km 118,646 trati Český Těšín – Frýdek Místek**

okres: Frýdek-Místek  
k.ú.: Nošovice

**NEZASAHUJE do bezpečnostního pásma VTL plynovodu a ochranného pásma  
telekomunikačního vedení NET4GAS, s.r.o.**

V další korespondenci uvádějte vždy číslo našeho vyjádření.

**NET4GAS, s.r.o.**  
Na Hřebenech II 1718/8, P.O.BOX 22  
140 21 Praha 4 - Nusle  
IČ: 27260364  
DIČ: CZ27260364 (43)

Aleš Novák  
Manažer, Dokumentace soustavy

Žádosti o vyjádření k VTL plynovodům a telekomunikačnímu vedení NET4GAS, s.r.o. zasílejte pomocí  
elektronické podatelny: [www.net4gas.cz](http://www.net4gas.cz) (Přepavní soustava - Žádost o vyjádření).



**Příloha k vyjádření: 5462/20/OVP/N**

### **Seznam souřadnic předmětu vyjádření:**

Souřadnice jsou uvedeny v souřadnicovém systému jednotné trigonometrické sítě katastrální (S-JTSK).

#### **Polygon č. 1 / 1**

<b>Y [m]</b>	<b>X [m]</b>
461081.900	1120708.259
460871.574	1120792.079
460852.948	1120768.020
461074.915	1120679.543



---

ŽADATEL  
EXprojekt s.r.o.

---

NAŠE ZNAČKA  
0201084076

VYŘIZUJE / LINKA

VYŘÍZENO DNE  
12.06.2020

---

**Sdělení o existenci komunikačního vedení společnosti Telco Pro Services, a. s.**

Název akce: **Rekonstrukce mostu v km 118,646 trati Český Těšín - Frýdek Místek**

Účel: **Informativní**

Vážený zákazníku,  
dovolujeme si reagovat na Vaši žádost číslo 0201084076 ze dne 11.06.2020, která se týkala sdělení o existenci komunikačního zařízení na Vámi určeném zájmovém území.

Dle vědomí společnosti Telco Pro Services, a. s., se na Vámi vymezeném zájmovém území:  
**nenachází komunikační zařízení v majetku společnosti Telco Pro Services, a. s.**

Zároveň si Vás dovoluujeme upozornit, že není vyloučeno, že se ve Vámi vymezeném zájmovém území nachází jiné zařízení, které není v majetku společnosti Telco Pro Services, a. s.

Toto sdělení je platné do 12.06.2021.

V souvislosti s výše uvedeným si Vás dovoluujeme upozornit, že sdělení o existenci či neexistenci sítí představuje skutečnosti tvořící obchodní tajemství společnosti Telco Pro Services, a. s. Poskytnuté informace jsou dále také důvěrnými informacemi společnosti Telco Pro Services, a. s. Z výše uvedených důvodů si Vás proto společnost Telco Pro Services, a. s., dovoluje upozornit, že s poskytnutými informacemi je potřeba nakládat dle platných právních předpisů, v opačném případě se vystavujete postihu ve smyslu platné právní úpravy. V této souvislosti si Vás dovoluujeme rovněž upozornit, že požadované informace nesmí být předány, sděleny, využity, zpřístupněny, či jiným způsobem postoupeny na jakoukoli třetí osobu bez předchozího prokazatelného souhlasu společnosti Telco Pro Services, a. s. Informace o existenci sítí mohou být využity pouze pro účel, pro který byly vyžádány.

S pozdravem

**Telco Pro Services, a. s.**

Praha, Praha 4  
Duhová 1531/3  
PSČ 140 00  
IČ: 29148278

**Přílohy**

Situační výkres zájmového území





Vyřizuje: Dundáček Petr  
E-mail: petr.dundacek@t-mobile.cz

EXprojekt s.r.o.  
Ing. Petr Libosvár  
Heršpická 758/13  
619 00 Brno

Číslo jednací: **E25390/20**

V Praze dne: **12.6.2020**

**Vyjádření a stanovení podmínek pro udělení souhlasu s umístěním stavby v ochranném pásmu sítě technické infrastruktury ( TI ) společnosti T-Mobile Czech Republic a.s.**

Vydané podle § 101 ZÁKONA Č. 127/2005 Sb., o elektronických komunikacích a o změně některých souvisejících zákonů ( zákon o elektronických komunikacích – dále jen ZEK ), ve znění pozdějších předpisů a §161 zákona č. 183/2006 Sb., o územním plánování a stavebním řádu ( stavební zákon) či dle dalších příslušných právních předpisů

**Věc: Rekonstrukce mostu v km 118,646 trati Frýdek Místek – Český Těšín**

Stupeň: Územní a stavební řízení

V dané lokalitě se nachází technická infrastruktura (TI) společnosti **T-Mobile Czech Republic a.s. (TMCZ)**, která je nezbytná pro provoz elektronického zařízení veřejné telekomunikační sítě.

Dle předložené dokumentace dojde ke kolizi s TI typu:

Druh TI	TI v kolizi	Příloha
Optické trasy	Ano	V případě kolize postupujte podle instrukcí v příloze č.3
Mikrovlnné (MW) spoje	Ne	V případě kolize postupujte podle instrukcí v příloze č.4
Elektropřípojky (vedení NN)	Ne	V případě kolize postupujte podle instrukcí v příloze č.5
Základnové stanice	Ne	V případě kolize postupujte podle instrukcí v příloze č.6
Body sítě	Ne	V případě kolize postupujte podle instrukcí v příloze č.6

Při splnění podmínek uvedených v přílohách podle druhu kolize s TI souhlasí společnost T-Mobile Czech Republic a.s. s výstavbou v zájmovém území.

Nedodržení těchto podmínek je hrubým porušením právních povinností podle zákona 127/2005 Sb., o elektronických komunikacích. V případě, že stavebník poškodí TI v majetku nebo správě TMCZ, vzniká TMCZ právo na náhradu škody.

**Toto stanovisko má platnost 1 rok.**

**Vydané stanovisko nelze prodloužit. Po uplynutí platnosti zadejte žádost o nové stanovisko.**

**T-Mobile**  
T-Mobile Czech Republic a.s.  
Tomášova 2144/1  
148 00 Praha 4  
IČ 649 49 681, DIČ CZ64949681

Ochrana sítí  
Technologický úsek



Příloha č. 1

## Rekapitulace žádosti o vyjádření k existenci sítě elektronických komunikací

Číslo žádosti: **E25390/20**  
Název stavby / akce: **Rekonstrukce mostu v km 118,646 trati Frýdek Místek – Český Těšín**  
Datum podání žádosti: **12.6.2020**  
Důvod žádosti: **Územní a stavební řízení**  
Popis jiného důvodu žádosti:  
Poznámka:

## Žadatel

Firma / organizace: **EXprojekt s.r.o.**  
IČ: **29285801**  
DIČ: **EXprojekt s.r**  
Kontaktní osoba: **Ing. Petr Libosvár**  
Adresa: **Heršpická 758/13**  
Město / obec: **Brno**  
PSČ: **619 00**  
Stát:  
E-mail: **libosvar@exprojekt.cz**  
Telefonní číslo: **+420702003487**

## Stavebník

Firma / organizace: **Správa železnic, státní organizace**  
Kontaktní osoba: **Ing. Richard Šulák**  
Adresa: **Dlážděná 1003/7**  
Město / obec: **Praha**  
PSČ: **11000**  
Stát:  
E-mail: **sulak@spravazeleznic.cz**  
Telefonní číslo: **727898423**

## Stavba

Výška nad terénem (metry): **0 m**  
Projektant:  
Druh stavby: **Infrastruktura**  
Hodnota projektu: **30 mil. Kč**  
Měsíc zahájení stavby: **07/2021**  
Měsíc ukončení stavby: **11/2021**

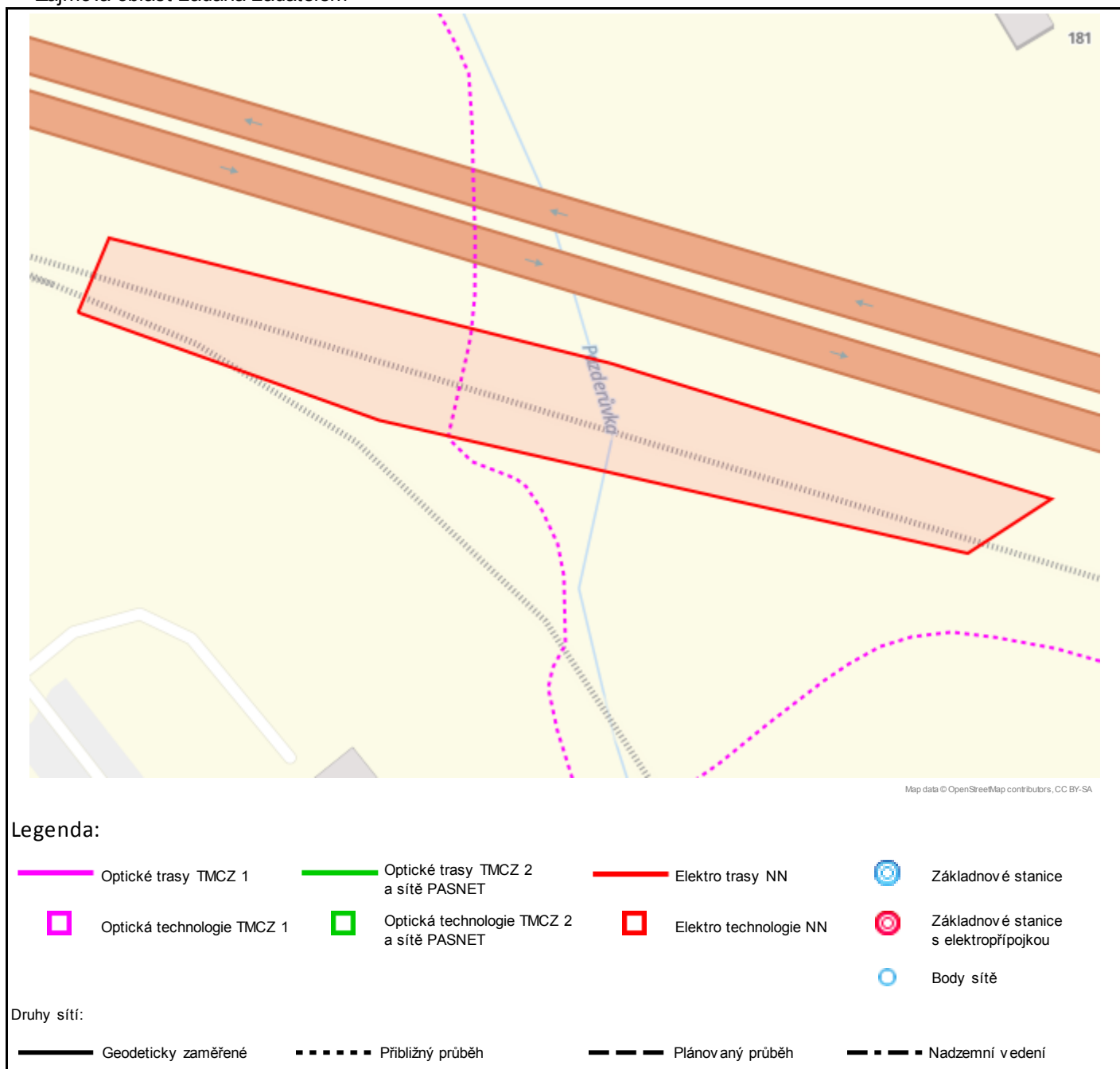
## Odeslání stanoviska

E-mail: **libosvar@exprojekt.cz**

Příloha č. 2

## Situační plánek podzemních sítí

Zájmová oblast zadaná žadatelem

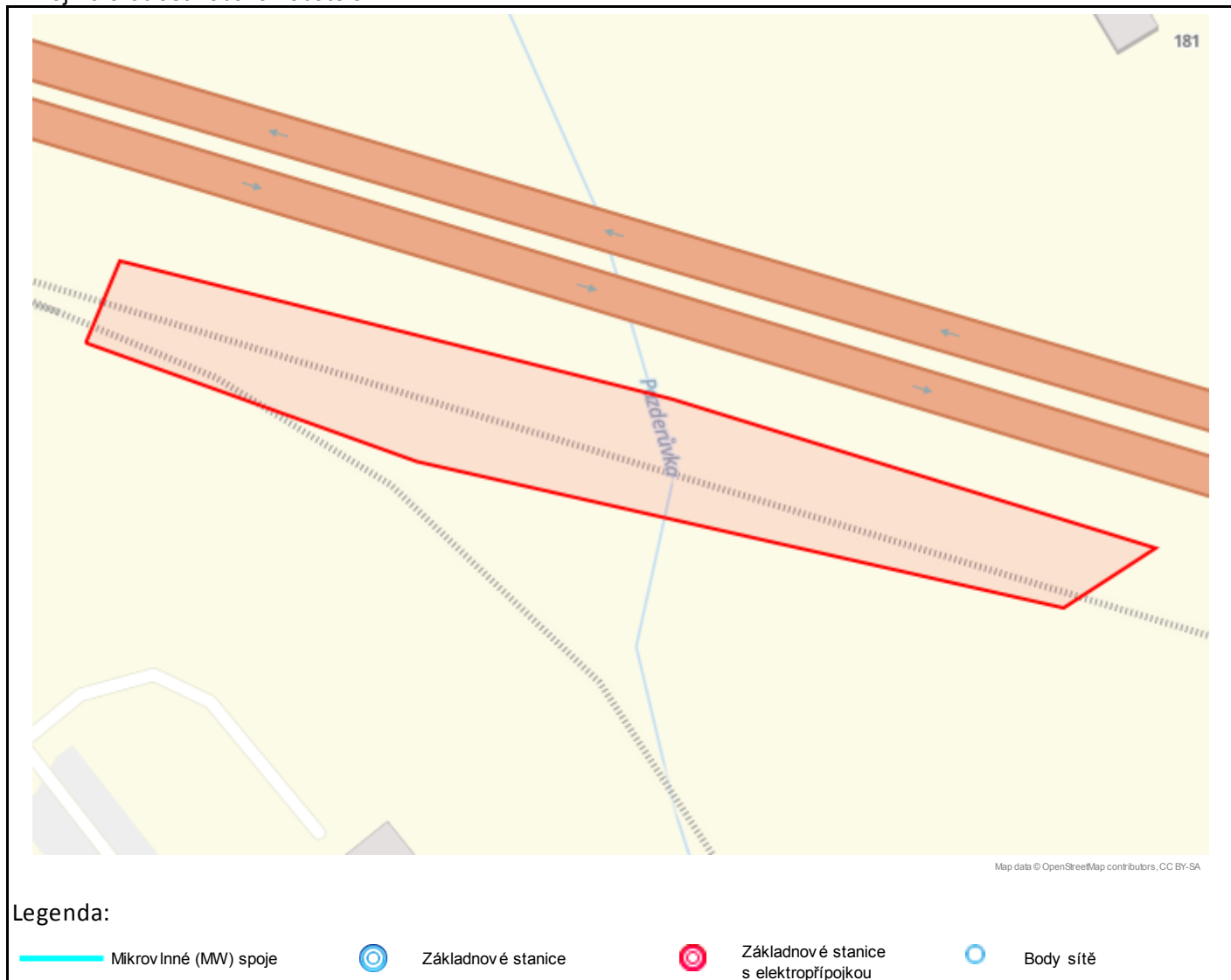


**Jestliže zaměření kabelové trasy v příloze není, tak v elektronické podobě neexistuje a bude nutné vytýčení na náklady investora.**

**V další komunikaci projednávání kolize nebo doplňujících dotazů vždy uvádějte v „Předmětu“ e-mailu číslo jednací.**

## Situační plánek mikrovlnných (MW) spojů

Zájmová oblast zadaná žadatelem



Geometrie zájmové oblasti (zájmových oblastí) žádosti ve formátu WKT a souřadnicovém systému S-JTSK. Zkopírováním textu lze geometrii zobrazit v jakémkoli softwaru podporujícím formát WKT.

POLYGON((-461080.371750679 -1120704.81240021,-461012.993628518 -1120735.44799041,-460879.920640978 -1120777.39537681,-460859.580002022 -1120766.50497732,-460958.454933119 -1120726.84056129,-461071.799042265 -1120688.28746878,-461080.371750679 -1120704.81240021))

**V další komunikaci projednávání kolize nebo doplňujících dotazů vždy uvádějte v „Předmětu“ e-mailu číslo jednací.**

Příloha č.3

**Podmínky řešení kolizí s optickou trasou**

**Tuto přílohu použijte pouze v případě kolize s optickou sítí.**  
Vaše žádost je v kolizi s optickou sítí pokud je v tabulce na první straně tohoto dokumentu uvedeno "Ano" na řádce "Optické trasy".

V dotčeném území stavby se nachází technická infrastruktura ( TI ) společnosti T-Mobile Czech Republic a.s. (TMCZ) - optické trasy.

S ohledem na výstavbu nad stávající trasou a v ochranném pásmu požadujeme splnění následujících podmínek:

- Pro řešení níže uvedeného, kontaktujte kontaktního pracovníka TMCZ.

Stavebník je dále povinen učinit veškerá potřebná opatření tak, aby nedošlo k poškození TI stavebními pracemi, zejména tím, že zajistí:

- písemné vyznění o zahájení prací a to nejméně 15 dnů předem,
- před zahájením zemních prací vytyčení polohy podzemního telekomunikačního vedení a zařízení přímo ve staveništi (trase),
- prokazatelné seznámení pracovníků, kteří budou provádět práce, s polohou vedení (zařízení),
- upozornění organizace provádějící zemní práce na možnou odchylku uloženého vedení (zařízení) od polohy vyznačené ve výkresové dokumentaci,
- upozornění pracovníků, aby dbali při pracích v těchto místech největší opatrností a nepoužívali zde nevhodné nářadí, a také ve vzdálenosti nejméně 1,5m po každé straně vyznačené trasy vedení (zařízení) nepoužívali žádných mechanizačních prostředků (hloubících strojů, sbíječek apod.),
- řádné zabezpečení odkrytého podzemního telekomunikačního vedení (zařízení) proti poškození, odcizení
- odpovídající ochranu kabelů a ochranu kabelové trasy dle platných norem, pokud bude trasa kabelů pojižděna vozidly nebo stavební mechanizací,
- nad trasou TI dodržování zákazu skládek a budování zařízení, která by znemožnila přístup k TI (včetně např. trvalých parkovišť apod.),
- bez souhlasu majitele, správce nesnižoval, ani nezvyšoval krytí nad kabelovými trasami,
- při křížení, příp. souběžích podzemních telekomunikačních vedení byla dodržena ČSN 73 6005 „Prostorové uspořádání sítí technického vybavení“,
- ohlášení ukončení stavby na kontaktního pracovníka TMCZ a jeho pozvání ke všem úkonům v řízení o povolení užívání stavby, aby prováděné práce respektovaly podmínky zákona 127/2005 Sb., o elektronických komunikacích a zákona 183/2006 Sb., Stavební zákon a platných prováděcích vyhlášek.

Pokud v příloze stanoviska není vygenerován soubor ve formátu \*.dgn a dle „Legendy“ v příloze č.2 jde o plánovanou trasu, požadujeme koordinaci.

**Kontakt v případě kolize s optickými trasami:**

- servisní partner TMCZ, firma **S COM s.r.o. - Ing.Trnka 603 256 144**, e-mail: [jaroslav.trnka@scom.cz](mailto:jaroslav.trnka@scom.cz), nebo **Michal Čejka 777 587 204**, e-mail: [michal.cejka@scom.cz](mailto:michal.cejka@scom.cz), v jejichž odpovědnosti je kompletní řešení dotčení optických sítí pro TMCZ, a to vč. zajištění vypracování všech požadovaných stupňů PD, zajištění a schválení PD na TMCZ, geodetické zaměření, vytyčení, fotodokumentace a dohled nad realizací stavby.

Společnost TMCZ vytyčení sítí nezajišťuje, se žádostí o vytyčení se obraťte na našeho servisního partnera.

**V další komunikaci projednávání kolize nebo doplňujících dotazů vždy uvádějte v „Předmětu“ e-mailu číslo jednací.**



Příloha č.4

## Podmínky řešení kolizí s MW spoji

**Tuto přílohu použijte pouze v případě kolize s MW spoji.**

Vaše žádost je v kolizi s MW spoji pokud je v tabulce na první straně tohoto dokumentu uvedeno "Ano" na řádku "Mikrovlnné (MW) spoje".

### Na základě doloženého zákresu dojde ke kolizi s MW spoji.

V dané lokalitě provozuje společnost T-Mobile Czech Republic a.s. MW spoj(e), které jsou nezbytné pro funkci veřejné telekomunikační sítě. Fresnelova zóna MW spojů je ve výškových hladinách **od:**

**m.n.m..**

V případě, že výšku neuvádíme nebo se jedná o kolizní stav, požadujeme předložení „Koordinační situace“ s uvedením výškových parametrů stavby k posouzení, tyto podklady zašlete na e-mail: [petr.dundacek@t-mobile.cz](mailto:petr.dundacek@t-mobile.cz)

V případě, že budou instalovány jeřáby, požadujeme předložit ZOV k posouzení.

Nedojde-li při realizaci uvedené akce k dosažení výšky uvedených MW spojů ( včetně činnosti stavebních strojů ) s výstavbou souhlasíme.

V případě dosažení výšky uvedených MW spojů, s realizací stavby souhlasíme za podmínky uzavření „Smlouvy o úhradě vynaložených nákladů“. Na základě této smlouvy budou dotčené MW spoje přeloženy na náklady investora. V případě potřeby uzavření smlouvy, doplňte údaje o investorovi, místu stavby a vyplněné zašlete na e-mail: [ochranasiti@t-mobile.cz](mailto:ochranasiti@t-mobile.cz)

Smlouva bude podepsána, před vydáním stavebního povolení, mezi investorem akce a společností T-Mobile Czech Republic a.s..

V souvislosti se zněním § 100 zákona č. 127/2005 Sb., o elektronických komunikacích, upozorňujeme stavebníka, že za rušení provozu elektronických komunikačních zařízení a sítí nebo provozování rádiových služeb, je považováno i rušení způsobené stíněním nebo odrazy elektromagnetických vln stavbami nebo činnostmi stavebních strojů. Náklady na odstranění rušení stavbami nese vlastník dotčené stavby, náklady na odstranění rušení činnostmi souvisejícími s prováděním stavby nese stavebník. Dále bychom chtěli upozornit na znění §118 a násl. zákona o elektronických komunikacích, kde za porušení výše uvedených činností, v ochranném pásmu komunikačních vedení, je možno uložit pokutu až do výše 2 mil. Kč.

### Kontakt v případě kolize s MW spoji :

- Petr Dundáček , e-mail: [petr.dundacek@t-mobile.cz](mailto:petr.dundacek@t-mobile.cz)

**V další komunikaci projednávání kolize nebo doplňujících dotazů vždy uvádějte v „Předmětu“ e-mailu číslo jednací.**

Příloha č.5

**Podmínky řešení kolizí s elektropřípojkou****Tuto přílohu použijte pouze v případě kolize s elektropřípojkou.**

Vaše žádost je v kolizi s elektropřípojkou pokud je v tabulce na první straně tohoto dokumentu uvedeno "Ano" na řádku "Elektropřípojky (vedení NN)".

V dotčeném území stavby se nachází kabelová trasa elektropřípojky k základnové stanici ( ZS ) společnosti T-Mobile Czech Republic a.s. (TMCZ).

S ohledem na výstavbu nad stávající trasou a v jejím ochranném pásmu požadujeme splnění následujících podmínek:

- Pro řešení níže uvedeného, kontaktujte kontaktního pracovníka TMCZ.

Stavebník je dále povinen učinit veškerá potřebná opatření tak, aby nedošlo k poškození vedení elektropřípojky a zařízení stavebními pracemi, zejména tím, že zajistí:

- písemné vyznění o zahájení prací a to nejméně 15 dnů předem,
- před zahájením zemních prací vytyčení trasy elektropřípojky,
- prokazatelné seznámení pracovníků, kteří budou provádět práce, s polohou vedení (zařízení),
- upozornění organizace provádějící zemní práce na možnou odchylku uloženého kabelového vedení (zařízení) od polohy vyznačené ve výkresové dokumentaci,
- upozornění pracovníků, aby dbali při pracích v těchto místech největší opatrnosti a nepoužívali zde nevhodné nářadí, a také ve vzdálenosti nejméně 1,5m po každé straně vyznačené trasy vedení (zařízení) nepoužívali žádných mechanizačních prostředků (hloubících strojů, sbíječek apod.),
- řádné zabezpečení odkrytého podzemního kab. vedení (zařízení) proti poškození, odcizení
- odpovídající ochranu kabelů a ochranu kabelové trasy dle platných norem, pokud bude trasa kabelů pojižděna vozidly nebo stavební mechanizací
- nad kabelovou trasou dodržovat zákaz skládek a budování zařízení, která by znemožnila přístup ke kabelům (včetně, např. trvalých parkovišť apod.)
- bez souhlasu majitele, správce nesnižovat, ani nezvyšovat krytí nad kabelovou trasou,
- při křížení, příp. souběžích podzemních kab. vedení byla dodržena ČSN 73 6005 „Prostorové uspořádání sítí technického vybavení“,
- ohlášení ukončení stavby na servisního partnera TMCZ a jeho pozvání ke všem úkonům v řízení o povolení užívání stavby, aby prováděné práce respektovaly podmínky vyplývající ze zákona 127/2005 Sb., O elektronických komunikacích a zákona 183/2006 Sb., Stavební zákon a platných prováděcích vyhlášek.

V případě, že stavebník poškodí TI v majetku nebo správě TMCZ vzniká TMCZ právo na náhradu škody.

Při splnění výše uvedených podmínek TMCZ souhlasí s výstavbou v zájmovém území.

**Kontakt v případě kolize s elektropřípojkou:**

- servisní partner TMCZ, firma **S COM s.r.o. - Ing.Trnka 603 256 144**, e-mail: [jaroslav.trnka@scom.cz](mailto:jaroslav.trnka@scom.cz), nebo **Michal Čejka 777 587 204**, e-mail: [michal.cejka@scom.cz](mailto:michal.cejka@scom.cz), v jejichž odpovědnosti je kompletní řešení dotčení kabelů NN, a to vč. zajištění vypracování všech požadovaných stupňů PD, zajištění a schválení PD na TMCZ, geodetické zaměření, vytyčení, fotodokumentace a dohled nad realizací stavby.

Společnost TMCZ vytyčení sítí nezajišťuje, se žádostí o vytyčení se obraťte na našeho servisního partnera.

**V další komunikaci projednávání kolize nebo doplňujících dotazů vždy uvádějte v „Předmětu“ e-mailu číslo jednací.**



**Podmínky řešení kolizí se základnovou stanicí nebo bodem sítě**

**Tuto přílohu použijte pouze v případě kolize se základnovou stanicí nebo bodem sítě.**

Vaše žádost je v kolizi se základnovou stanicí pokud je v tabulce na první straně tohoto dokumentu uvedeno "Ano" na řádku "Základnové stanice".

Vaše žádost je v kolizi s bodem sítě pokud je v tabulce na první straně tohoto dokumentu uvedeno "Ano" na řádku "Body sítě".

V dotčeném území je instalována základnová stanice nebo bod sítě (ZS) společnosti T-Mobile Czech Republic a.s. (TMCZ) vč. konstrukcí, technologie, napájení a rozvodů.

Seznam dotčených základových stanic a bodů sítě:

S realizací akce souhlasíme za podmínky dodržení níže uvedených pravidel:

**1. Zásah do konstrukcí ZS, přesuny kabeláže, technologie, přístup k ZS atp. :**

- minimálně 1 měsíc před realizací oznamte zahájení uvedené akce, na e-mailovou adresu: [jana.matejkova@external.t-mobile.cz](mailto:jana.matejkova@external.t-mobile.cz)

**2. Výpadek napájení**

- 14 dnů před plánovaným výpadkem napájení ZS nahlašte na e-mailovou adresu: [ez@t-mobile.cz](mailto:ez@t-mobile.cz)

V žádném případě nesmí být prováděna žádná manipulace s technologií a konstrukcemi ZS, bez předchozího projednání a odsouhlasení zástupcem společnosti T-Mobile CZ a.s..

V souvislosti se zněním § 100 zákona č. 127/2005 Sb., o elektronických komunikacích, upozorňujeme stavebníka, že za rušení provozu elektronických komunikačních zařízení a sítí nebo provozování rádiových služeb, je považováno i rušení způsobené stíněním nebo odrazy elektromagnetických vln stavbami nebo činnostmi stavebních strojů. Náklady na odstranění rušení stavbami nese vlastník dotčené stavby, náklady na odstranění rušení činnostmi souvisejícími s prováděním stavby nese stavebník. Dále bychom chtěli upozornit na znění §118 a násl. zákona o elektronických komunikacích, kde za porušení výše uvedených činností, v ochranném pásmu komunikačních vedení, je možno uložit pokutu až do výše 2 mil. Kč.

**V další komunikaci projednávání kolize nebo doplňujících dotazů vždy uvádějte v „Předmětu“ e-mailu číslo jednací.**



Příloha č.7

**Popis DGN výkresů s průběhy tras optických vedení a elektropřípojky (vedení NN)**

V případě kolize s trasou vedení optické sítě nebo trasou elektropřípojky (vedení NN) jsou součástí e-mailu obsahujícího toto stanovisko soubory DGN výkresů s průběhem tras vedení.

V případě kolize s trasou optické sítě je zaslán soubor "Opticke trasy vedeni <číslo žádosti>.dgn" ("<číslo žádosti>" je nahrazeno skutečným číslem žádosti).

V případě kolize s trasou elektropřípojky (vedení NN) je zaslán soubor "Elektro trasy vedeni NN <číslo žádosti>.dgn" ("<číslo žádosti>" je nahrazeno skutečným číslem žádosti).

**Soubory DGN výkresů jsou vytvářeny pouze v případě kolize s průběhem trasy (čáry). V případě kolize pouze s bodovým objektem sítě nejsou výkresy generovány (odesílány).**

**Struktura DGN výkresů:**

Přesnost	Číslo vrstvy
Geodeticky zaměřeno	1
Z dokumentace	2
Přibližný průběh	3
Plánováno (ve výstavbě)	4

Druh trasy	Styl čáry
Trasa vedení podzemní, v chráničce/žlabu	0
Trasa vedení v kabelovodu, v kolektoru, v metru, ...	3
Trasa vedení nadzemní, vedení na konstrukci	7

- Výkres ve formátu DGN V7.
- Kresba umístěna ve třetím kvadrantu v normální orientaci, přičemž souřadnice y, x v S-JTSK jsou v reálných souřadnicích výkresu MicroStationu stejné souřadnice se zápornými znaménky (y v JTSK = -x v souřadnicích výkresu, x v JTSK = -y v souřadnicích výkresu).



**EXprojekt s.r.o.**  
**Ing. Petr Libosvár**  
**Heršpická 758/13**  
**619 00 Brno - Štýřice**

V Praze, 12.6.2020

Naše zn.: **200612-0752181297**

Věc: vyjádření k žádosti k akci "**Rekonstrukce mostu v km 118,646 trati Český Těšín – Frýdek Místek**"

Sdělujeme Vám, že společnost Vodafone Czech Republic a.s., se sídlem Praha 5, náměstí Junkových 2, IČ: 25788001, zapsaná dne 13.8. 1999 v obchodním rejstříku vedeném Městským soudem v Praze pod spisovou značkou B.6064 na základě Vámi podané žádosti a předložené dokumentace ze dne **12.6.2020**, které jsou nedílnou součástí tohoto vyjádření,

#### **souhlasí s realizací projektu.**

Ve vámi zadaném zájmovém území a v uvedené výšce (výška stavby: 999 m, výška jeřábu: 999 m) se nenachází žádné podzemní ani nadzemní vedení naší společnosti.

Platnost vyjádření je **1 rok** od data vydání. Vyjádření je platné pouze v rámci předmětného projektu a pro důvod vydání vyjádření stanovený žadatelem v žádosti.

Vyjádření pozbývá platnosti uplynutím doby platnosti, změnou rozsahu zájmového území i změnou důvodu vydání vyjádření uvedeného v žádosti, to vše v závislosti na tom, která ze skutečností rozhodná pro pozbytí platnosti tohoto vyjádření nastane nejdříve. Po skončení platnosti si musíte podat novou žádost na adrese <https://www.zadostovyjadreni.cz/vodafone/>.

S pozdravem

v.z. Nora Hlásenská  
Vodafone Czech Republic a. s.  
náměstí Junkových 2808/2  
150 00 Praha 5

Tel.: 775012847  
E-mail: nora.hlasenska1@vodafone.com



**Seznam příloh/přiložených souborů:**  
Zadost\_200612-0752181297.pdf

SŽDC, s.o.  
Muglinovská 1038/5  
702 00 Ostrava

Číslo jednací 1201914436

Datum 26.8.2019

Vyřizuje Tomáš Lariš

telefon +420 602 224 077

e-mail Tomas.Laris@cdt.cz

Věc: **Souhrnné stanovisko k existenci komunikačního vedení a zařízení ve správě ČD - Telematika a.s. .**

Název stavby: **Rekonstrukce mostních objektů km 118,646 a 120,767, trať Frýdek Místek - Český Těšín**

Při realizaci výše uvedené stavby **DOJDE** ke styku se sítí elektronických komunikací, která je chráněna ochranným pásmem dle §102 zák. č. 127/2005 Sb., o elektronických komunikacích.

Toto vyjádření platí pouze pro dokumentaci ověřenou společností ČD - Telematika a.s. a pro rozsah prací na ní vyznačených.

Vyjádření je platné pouze pro zájmové území vyznačené žadatelem včetně důvodu stanoveného žadatelem.

**Vyjádření pozbývá platnosti dne 26.8.2021**

**Všeobecné podmínky ochrany:**

Toto vyjádření neopravňuje žadatele provádět jakoukoliv činnost nebo ochranu na síti elektronických komunikací. Dotčenou síť elektronických komunikací je žadatel povinen nechat u ČD - Telematika a.s. vytyčit.

Vytyčení sítě elektronických komunikací bude provedeno na základě písemné objednávky zaslané nejméně 14 dnů před požadovaným termínem vytyčení. Na objednávce ve dvojím vyhotovení musí být uvedeno jednací číslo vyjádření a datum vydání vyjádření. V případě, že žadatelem je právnická osoba, musí být na objednávce uvedeno navíc IČO, DIČ a bankovní spojení objednatele.

Termín, způsob a formu vytyčení je nutné řešit individuálně s kontaktní osobou (kontakty na adrese [www.cdt.cz/](http://www.cdt.cz/) vytyčení) po telefonické dohodě, a to nejlépe 7 dnů před požadovaným termínem vytyčení. Je-li vytyčení požadováno do tří dnů od data vaší žádosti na vytyčení, bude do celkové částky za vytyčení připočten expresní příplatek ve výši 30% z celkové částky.

Žadatel nese veškeré náklady na provedení vytyčení, a to včetně případných prací geodetické kanceláře, pokud to situace vyžaduje.

Po vytyčení je žadatel povinen předložit k odsouhlasení vystavovateli tohoto vyjádření další stupeň dokumentace, ve kterém budou zakresleny síť elektronických komunikací podle skutečnosti, popsány rozsah a způsob provedení činností a zajištění ochrany dotčené sítě elektronických komunikací. V případě, že projekční či realizační práce související se stavbou budou prováděny na pozemcích dráhy či v jejím ochranném pásmu anebo na síti elektronických komunikací v majetku SŽDC s.o., musí tyto práce provádět organizace, která má příslušné odborné oprávnění k práci na železničním telekomunikačním zařízení udělené SŽDC s.o.

[www.cdt.cz](http://www.cdt.cz)

Případné rozpory nebo výjimky z jednotlivých ustanovení řeší SŽDC s.o., Technická ústředna dopravní cesty se sídlem Praha 9 - Libeň, Malletova 10/2363.  
Nedodržení těchto podmínek je hrubým porušením právní povinnosti podle zákona 127/2005 Sb., o elektronických komunikacích a zákona 266/1994 Sb., o drahách.

#### **Specifické podmínky SŽDC, s.o. :**

Stavební objekty a provozní soubory zpracované do stupně dokumentace pro územní řízení týkající se sítě elektronických komunikací v majetku SŽDC s.o. musí být v dalším stupni projektové dokumentace zpracovány v rozsahu daném vyhláškou č.146/2008Sb. a upřesněnou směrnicí SŽDC 11/2006.

Činnosti na majetku SŽDC s.o. uvedené již ve stupni dokumentace pro územní řízení musí být v souladu s technickými kvalitativními podmínkami staveb státních drah.

V případě prodeje, pronájmu drážního pozemku, objektu, je žadatel povinen požádat o vyjádření SŽDC s.o., Technickou ústřednu dopravní cesty se sídlem Praha 9 - Libeň, Malletova 10/2363. Přílohou podané žádosti musí být toto vyjádření, a to včetně všech příloh.

#### **Další upřesňující podmínky:**

v zájmové oblasti se nachází metalický sdělovací kabel 15 XN 0,8 TCEPKPFLEY ve správě SŽDC-TÚDC, s.o. Praha v údržbě našeho servisu, viz přiložené Všeobecné podmínky.

kontaktní osoby:

- vytyčení sítí v terénu popř. projednání technického řešení úprav (přeložek) kabelů:

p.Filipský, tel.: 602 760 661, Pavel.Filipsky@cdt.cz a v případě nedostupnosti pak: p.Hlavatý, tel.: 724 329 911  
Martin.Hlavaty@cdt.cz

Vytyčení je provedeno na základě objednávky zaslané na e-mail p.Filipského (popř. p.Hlavatého) a telefonického dohodnutí termínu provedení.

**Počet příloh: 1**

ČD - Telematika a.s.  
Pernerova 2819/2a  
130 00 Praha 3

[www.cdt.cz](http://www.cdt.cz)



Pomáhat a chránit

KRAJSKÉ ŘEDITELSTVÍ POLICIE MORAVSKOSLEZSKÉHO KRAJE  
odbor informačních a komunikačních technologií



Č. j. KRPT-113652-18/ČJ-2020-0700IT

Ostrava 17. června 2020

Počet stran: 2

EXPROJEKT s.r.o.  
Heršpická 758/13  
619 00 Brno

IČ: 29285801

**Rekonstrukce mostu v km 118,646 trati Český Těšín - Frýdek-Místek - vyjádření k existenci inženýrských sítí PČR**

K č. j. 2020-049

V lokalitě stavby

Rekonstrukce mostu v km 118,646 trati Český Těšín - Frýdek-Místek,

nemá, dle předložené dokumentace, odbor informačních a komunikačních technologií Ostrava ve své správě žádné podzemní ani nadzemní telekomunikační kabelové trasy.

V elektronické komunikaci Vás žádáme o maximální využívání datových schránek, v případě mailové komunikace používejte adresu: [epodatelna.policie@pcr.cz](mailto:epodatelna.policie@pcr.cz) (viz internetové stránky PČR – ekomunikace, pravidla pro příjem podání). Vaše požadavky jsou evidovány v elektronickém evidenčním systému PČR, který podléhá spisové službě dané zákonem. Žádosti je možné samozřejmě zasílat v listinné podobě poštou (vyžadujeme u dokumentací, jejichž formát přesahuje velikost formátu A3 a je u nich předpoklad výskytu sítí PČR). Součástí Vašich požadavků by měl být průvodní dopis se všemi administrativními náležitostmi.

Platnost dokumentace 2 roky.

30.dubna 24  
728 99 Ostrava

Tel.:  
Fax:  
Email: [epodatelna.policie@pcr.cz](mailto:epodatelna.policie@pcr.cz)  
ID DS: n5hai7v

[www.policie.cz](http://www.policie.cz)

Zpracoval:  
Jana Mičochová

Ing. Rostislav Staníček  
vedoucí odboru

*podepsáno elektronicky*